









PLANTA DE LOCALIZAÇÃO

LEGENDA:

-  VEGETAÇÃO ARBOREA
-  CURVAS DE NIVEL
-  DRENOS A SEREM IMPLANTADOS
-  POSTES
-  RUAS
-  ARRIO DO MATADOURO

QUANTITATIVO

- DRENO SER IMPLANTADO, Ø1,20m - 16 unidades
- VOLUME DE CORTE PARA IMPLANTAÇÃO DO DRENO Ø1,20m 62,574m<sup>3</sup>
- VOLUME DE BASE PARA RECOMPOSIÇÃO DA PISTA 10,00m<sup>3</sup>

TROCA DE GALERIA DE DRENAGEM FLUVIAL

TRECHOS:  
RÚAS, PASTOR JAHYR DITTRICH, SERVIDOR ALFREDO ORTMEYER  
MUNICÍPIO DE MAFRA - SANTA CATARINA.

PRANCHA  
01/01

DATA: AGOSTO/2020      DESENHO: KUHL      ESCALA: 1/1.000      LEV. TOPOGRÁFICO: VALDE

ARQUIVO:  
ARROIO DO MATADOURO

RESPONSÁVEL TÉCNICO:

*C. C. K.*