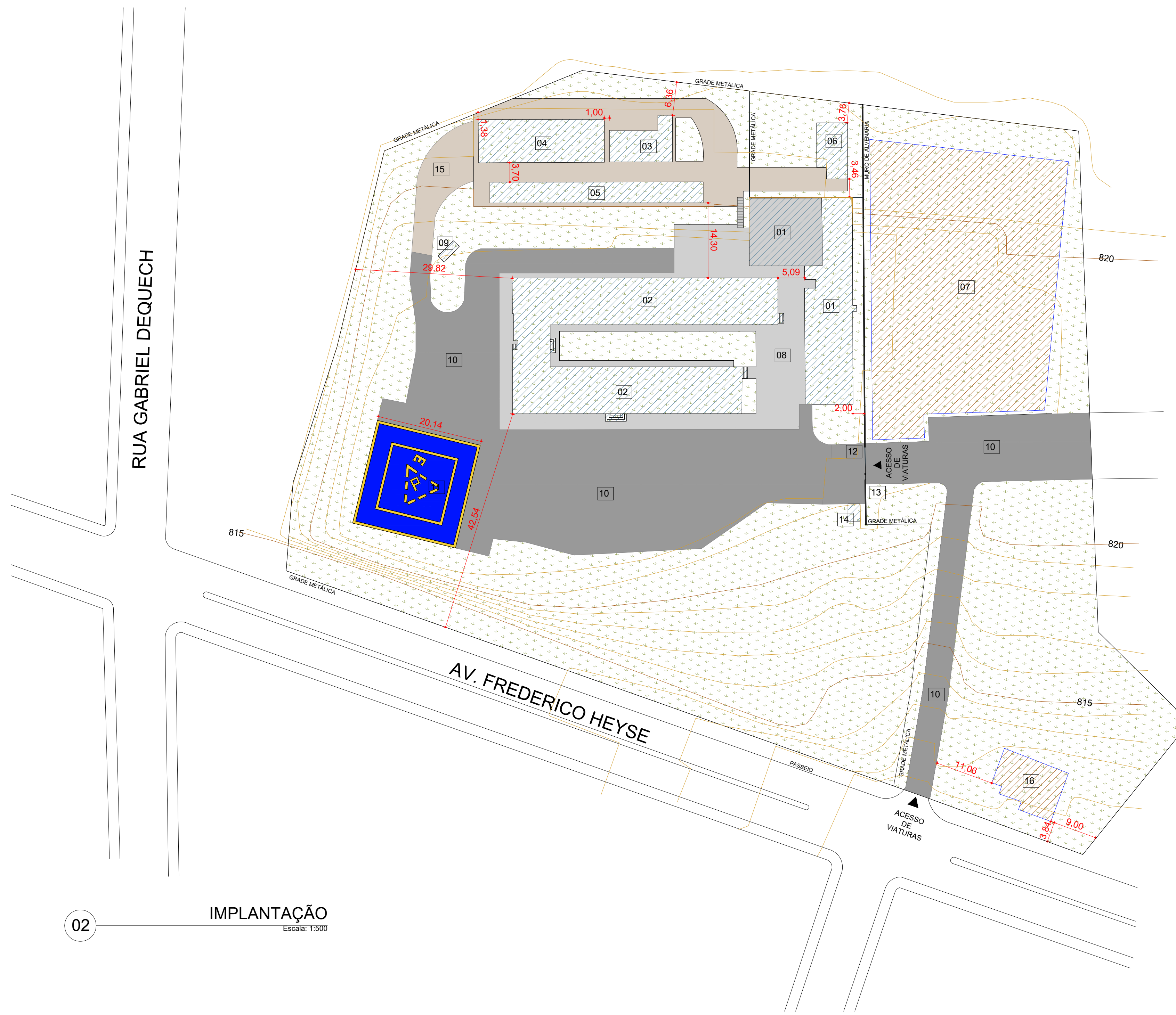


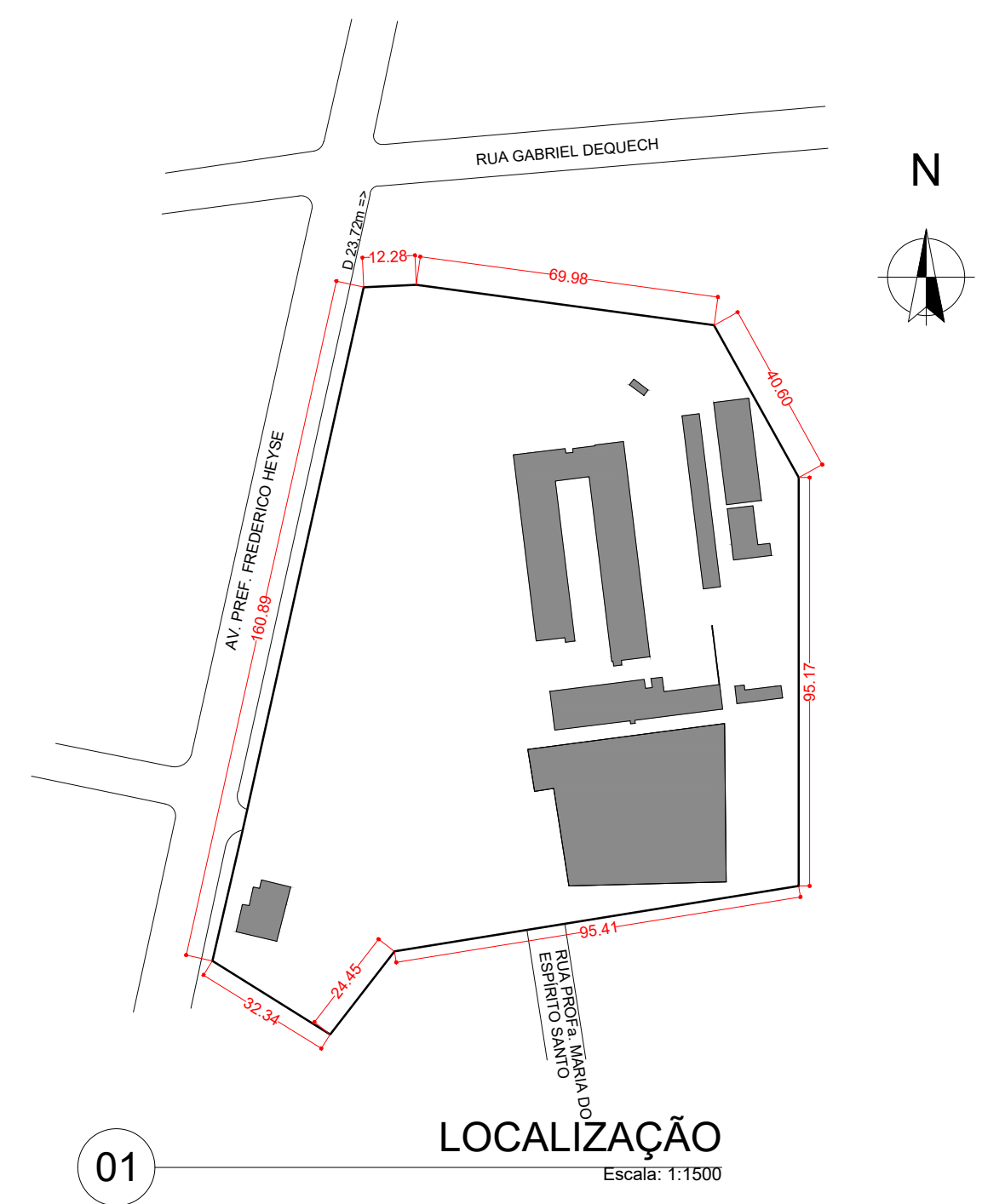
QUADRO DE ÁREAS - 3º BATALHÃO DA POLÍCIA MILITAR DE SANTA CATARINA			
BLOCO	AMBIENTE	ÁREA (m²)	PERÍMETRO (m)
ÁREA EXTERNA			
	CALÇADA EM CONCRETO PATAMAR	726,75	523,63
	CAPELA	6,00	10,30
	COBERTURA VEÍCULOS BL-4	162,40	89,20
	COLETOR DE RESÍDUOS SÓLIDOS	5,01	10,31
	ESCADA 07	6,35	15,91
	HELIPORTO	405,31	80,53
BLOCO 01			
	BWC 1 PCD	3,83	7,83
	BWC 02 PCD	4,50	8,49
	BWC COLETIVO 1	16,39	16,96
	COBERTURA PRÉ MOLDADA	204,73	57,40
	COZINHA	26,85	21,36
	DEPÓSITO 01	6,43	11,40
	DEPÓSITO 02	1,57	5,05
	DEPÓSITO 03	6,27	10,65
	DEPÓSITO 04	16,20	16,89
	DESPENSA	4,49	8,50
	ESCADA 01	2,30	6,39
	GARAGEM	48,25	30,72
	OFICINA	13,92	16,89
	RECEPÇÃO	12,99	14,56
	RECEPÇÃO CÂMERAS	15,12	16,40
	REFEITÓRIO	53,78	30,26
	SALA DE ATENDIMENTO	16,60	16,30
	SALA DE CÂMERAS	32,02	22,66
	VESTIÁRIO 01	21,63	22,56
BLOCO 02			
	ALOJAMENTO	23,67	19,49
	BWC BL2-1	5,60	9,49
	BWC BL2-2	2,75	6,90
	BWC BL2-3	3,75	7,99
	BWC F / M	4,95	13,18
	BWC PCD	4,97	13,20
	CIRCULAÇÃO 01	69,78	77,40
	CIRCULAÇÃO 02	83,60	94,38
	CIRCULAÇÃO 03	26,30	39,58
	CIRCULAÇÃO 04	6,73	12,40
	DEPÓSITO BL2-1	24,39	20,20
	DEPÓSITO BL2-2	24,39	20,20
	DEPÓSITO BL2-3	15,69	17,40
	ESCADA 04	5,60	10,80
	ESCADA 05	2,39	6,57
	ESCADA 2	2,10	6,02
	ESCADA 3	1,20	4,38
	ESCRITÓRIO 1	9,15	12,75
	LAVABO 1	2,31	6,20
	RAMPA 01	10,28	16,55
	SALA 01	23,76	19,99
	SALA 02	24,38	20,19
	SALA 03	24,40	20,20
	SALA 04	16,19	16,11
	SALA 05	22,93	19,72
	SALA 06	24,09	20,10
	SALA 07	21,58	20,19
	SALA 08	48,78	28,20
	SALA 09	24,40	20,20
	SALA 10	11,47	14,19
	SALA 11	22,53	18,99
	SALA 12	33,20	23,10
	SALA 13	49,18	28,29
	SALA 14	49,19	28,30
	SALA 15	24,28	20,20
	SALA 16	19,96	20,21
	VESTIÁRIO BL2-1	14,34	20,09
BLOCO 03			
	BWC BL3-1	2,18	6,04
	BWC BL3-2	2,18	6,04
	DEPENDÊNCIA	11,07	16,90
	SALA BL3-1	33,70	23,22
	VARANDA	18,38	22,26
BLOCO 04			
	BWC BL4 02	3,96	8,00
	BWC BL4 01	3,44	7,43
	GALPÃO	187,39	63,21
CANIL			
	CANIL 01	2,90	6,90
	CANIL 02	2,68	6,60
	CANIL 03	2,68	6,60
	CANIL 04	3,19	7,30
	CIRCULAÇÃO	10,86	19,30
	DEPENDÊNCIA	24,20	19,10
	EXTERNA 01	5,40	9,40
	EXTERNA 02	4,99	9,10
	EXTERNA 03	4,99	9,10
	EXTERNA 04	5,94	9,80
	USO MÚLTIPLO	8,91	12,50



02 IMPLANTAÇÃO Escala: 1:1500

CÓD.	DESCRIÇÃO
01	BLOCO 01 - 537,28m²
02	BLOCO 02 - 901,72m²
03	BLOCO 03 - 80,46m²
04	BLOCO 04 - 196,86m²
05	COBERTURA VEÍCULOS - BL4
06	CANIL
07	CORPO DE BOMBEIROS MILITAR DE SANTA CATARINA - ÁREA TOTAL 1.236,90m²
08	CALÇADA EXTERNA EM CONCRETO
09	DEPÓSITO COLETOR DE LIXO - CAPACIDADE DE 9,41m³
10	PAVIMENTO COM REVESTIMENTO ASFÁLTICO
11	HELIPONTO DESTINADO À AERONAVES DE OPERAÇÕES OFICIAIS
12	ENTRADA PADRÃO DE ABASTECIMENTO DE ÁGUA
13	ENTRADA PADRÃO DE ENERGIA
14	CAPELA
15	PAVIMENTO EM CASCALHO
16	CASA EM ALVENARIA - ÁREA TOTAL 113,27m² (USO DA 9ª DELEGACIA REGIONAL DE POLÍCIA)

LEGENDA



01 LOCALIZAÇÃO Escala: 1:1500

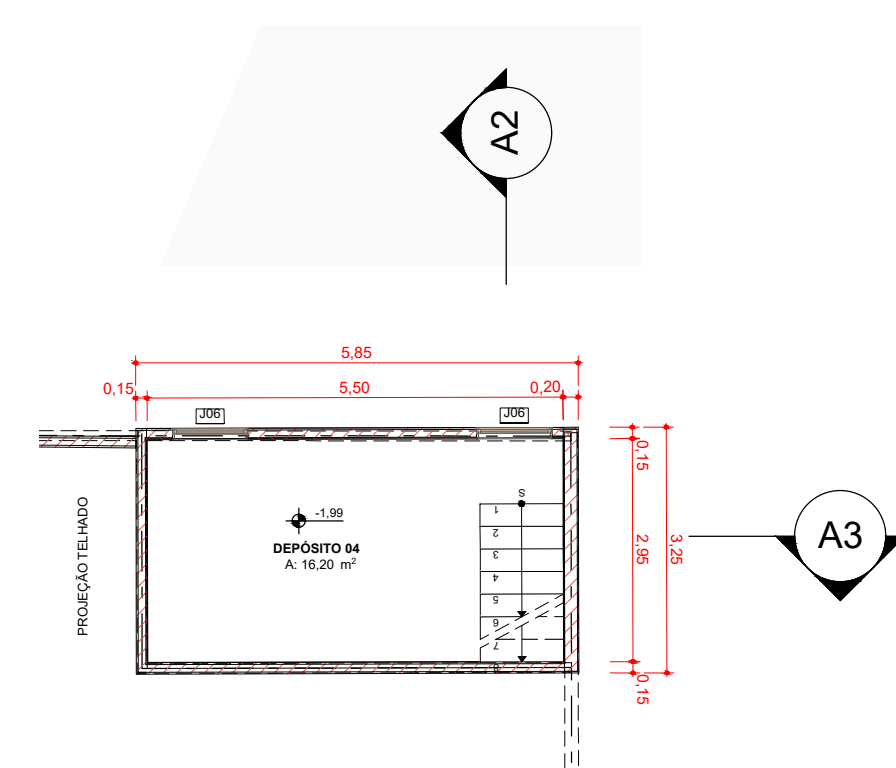
DESCRIÇÃO	ÁREA EDIFICADA	ÁREA DE PROJEÇÃO
3º BATALHÃO DA POLÍCIA MILITAR - À REGULARIZAR		
BLOCO 01	332,04m²	313,06m²
COBERTURA BLOCO 01	205,22m²	205,22m²
BLOCO 02	901,72m²	901,72m²
BLOCO 03	80,46m²	80,46m²
BLOCO 04	196,86m²	196,86m²
COBERTURA VEÍCULOS BL-4	162,40m²	162,40m²
CANIL	62,54m²	62,54m²
DEPÓSITO COLETOR DE LIXO	6,64m²	6,64m²
CAPELA	7,60m²	7,60m²
PISO ASFÁLTICO	3.187,91m²	3.187,91m²
CALÇADA EM CONCRETO	726,75m²	726,75m²
HELIPONTO	405,31m²	405,31m²
CORPO DE BOMBEIROS MILITAR DE SANTA CATARINA - REGULARIZADA		
ÁREA DE APOIO	167,14m²	167,14m²
COBERTURA ÁREA DE LAVAGEM	93,55m²	93,55m²
NAÚTICA	50,31m²	50,31m²
EDIFICAÇÃO NOVA - TERREO	414,24m²	414,24m²
EDIFICAÇÃO NOVA - 1º PVTO	294,52m²	-
ALVARÁ DE CONSTRUÇÃO - 1980-20-MISC-NEW	-	-
CASA - USO PELA 9ª DELEGACIA REGIONAL DE POLÍCIA		
CASA EDIFICADA EM ALVENARIA	113,27m²	113,27m²

QUADRO DE ESTATÍSTICAS	
ÁREA TOTAL EDIFICADA NO TERRENO	3.305,67m²
ÁREA TOTAL EDIFICADA - PROJEÇÃO	2.992,17m²
ÁREA TOTAL À REGULARIZAR (3º BATALHÃO DA POLÍCIA MILITAR)	1.955,48m²
ÁREA DO TERRENO	17.256,60m²
ÁREA IMPERMEÁVEL	7.463,22m²
ÁREA PERMEÁVEL	9.796,14m²
TO = 17,34%	CAL = 0,19
	TP = 56,71%

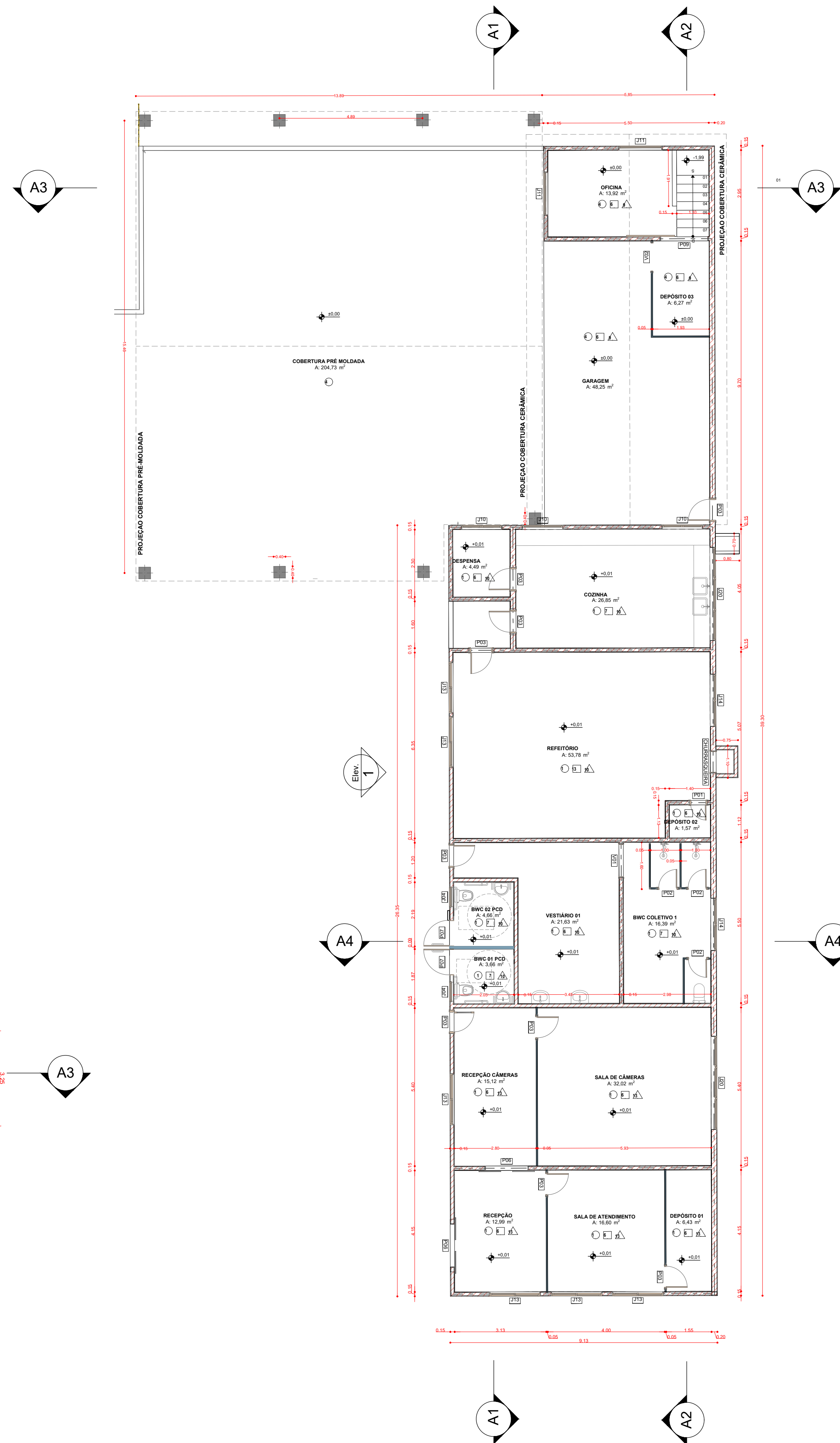
PROJETO ARQUITETÔNICO

ENDEREÇO DA OBRA AV. FREDERICO HEYSE, 111	USO E OCUPAÇÃO DO SOLO ZCM1	ÁREA DO TERRENO 17.256,60m²	TAXA DE PERMEABILIDADE 56,71%
CIDADE AFRA	ESTADO C	TIPO DE OBRA REGULARIZAÇÃO	ÁREA EXISTENTE 3.305,67m²
MATRÍCULA DO TERRENO Certidão de Transm. nº 125	INSCRIÇÃO IMOBILIÁRIA 01.01.024.1369.001 e 01.01.028.1212.001	ETAPA LEVANTAMENTO	TAXA DE OCUPAÇÃO 17,37%
PROPRIETÁRIO GOVERNO DO ESTADO DE SANTA CATARINA	CPF / CNPJ 82.951.229/0001-76	EDIFICAÇÃO 3º BATALHÃO DA POLÍCIA MILITAR DE SANTA CATARINA	COEF. DE APROVEITAMENTO 0,19
ENDEREÇO RODOVIA SC 401, 4600	CIDADE FLORIANÓPOLIS	ESTADO SC	TELEFONE (47) 36652000
			GOVERNO DO ESTADO DE SANTA CATARINA 82.951.229/0001-76
CONTEÚDO	RESPONSÁVEL TÉCNICO		
PLANTA DE LOCALIZAÇÃO			
PLANTA DE IMPLANTAÇÃO			
QUADRO DE ÁREAS			
ESTATÍSTICAS			
LEGENDA			
DESENHO CRISTIANE BREDT	RESPONSÁVEL TÉCNICO		
ARQUIVO DIGITAL 01 PROJETO ARQUITETÔNICO.dwg	FOLHA 104x594mm	ESCALA INDICADA	DATA 19/10/2022
			PRANCHA 01/12

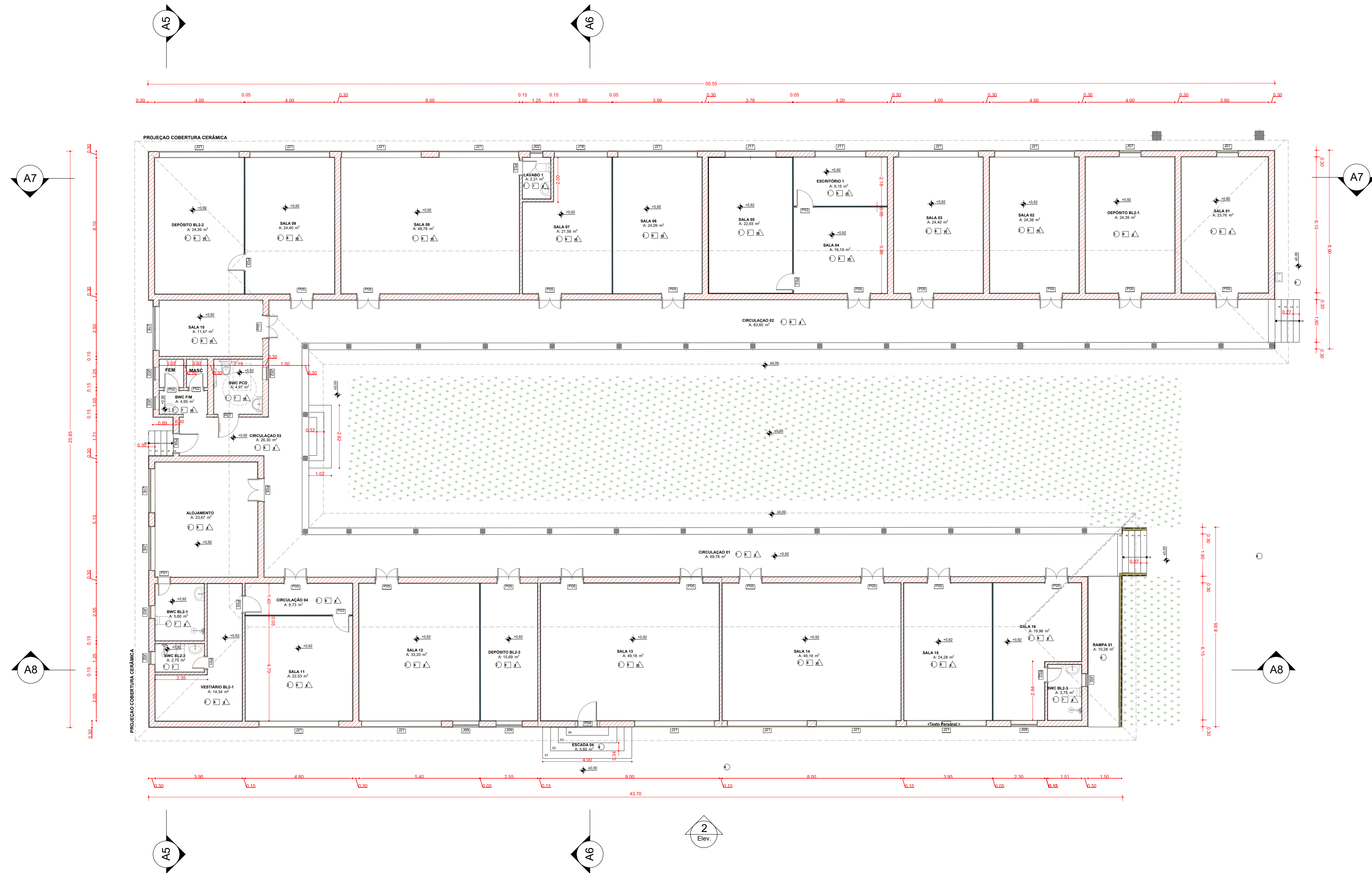
04 PLANTA BAIXA - SUBSOLO BLOCO 01
Escala: 1:100



03 PLANTA BAIXA - BLOCO 01
Escala: 1:100



05 PLANTA BAIXA - BLOCO 02
Escala: 1:100



SIMBOLÓGICA	CÓDIGO DE ACABAMENTOS	CÓD. MATERIAL	
		CÓD.	MATERIAL
○	PISO	01	CERÂMICA
□	PAREDE	02	ASSOALHO EM MADEIRA
△	FORRO	03	TACOS DE MADEIRA
		04	CONCRETO
		05	REVESTIMENTO ASFÁLTICO
		06	PIHTURA
		07	AZULEJO - ALTURA DO PE DIREITO
		08	TUJOLO APARENTE
		09	FORRO EM MADEIRA
		10	FORRO EM PVC
		11	LAJE
		12	FORRO MODULAR MINERAL
		13	AZULEJO - ALTURA DO PE DIREITO

PROJETO ARQUITETÔNICO

ENDEREÇO DA OBRA AV. FREDERICO HEYSE, 111	USO E OCUPAÇÃO DO SOLO ZONH C	ÁREA DO TERRENO 17.250,00M²	TAXA DE FERVIABILIDADE 56,37%
CIDADE AFRA	TIPO DE OBRA REGULARIZAÇÃO	ÁREA EXISTENTE 3.305,67M²	TAXA DE OCUPAÇÃO 17,37%
MATRÍCULA DO TERRENO Cadastro de Terras: nº 125	ETAPA LEVANTAMENTO	ÁREA A REGULARIZAR 1.955,48M²	COEF. DE APROVEITAMENTO 0,10
INSCRIÇÃO MOBILIÁRIA 01.01.024.1369.001 e 01.01.028.1212.001			

PROPRIETÁRIO: **GOVERNO DO ESTADO DE SANTA CATARINA** (CPF nº 02.951.229/0001-76)
EDIFICAÇÃO: 3º BATALHÃO DA POLÍCIA MILITAR DE SANTA CATARINA

ENDEREÇO: RODOVIA SC 401, 4600
CIDADE: FLORIANÓPOLIS - ESTADO: SC - TELEFONE: (47) 36652000 - GOVERNO DO ESTADO DE SANTA CATARINA (47) 36652000-36

CONTEÚDO: PLANTA BAIXA BLOCO 01, PLANTA BAIXA SUBSOLO BLOCO 01, PLANTA BAIXA BLOCO 02

RESPONSÁVEL TÉCNICO: CRISTIANE BREDT

DESENHO: ARQUIVO DIGITAL 01 PROJETO ARQUITETÔNICO.dwg

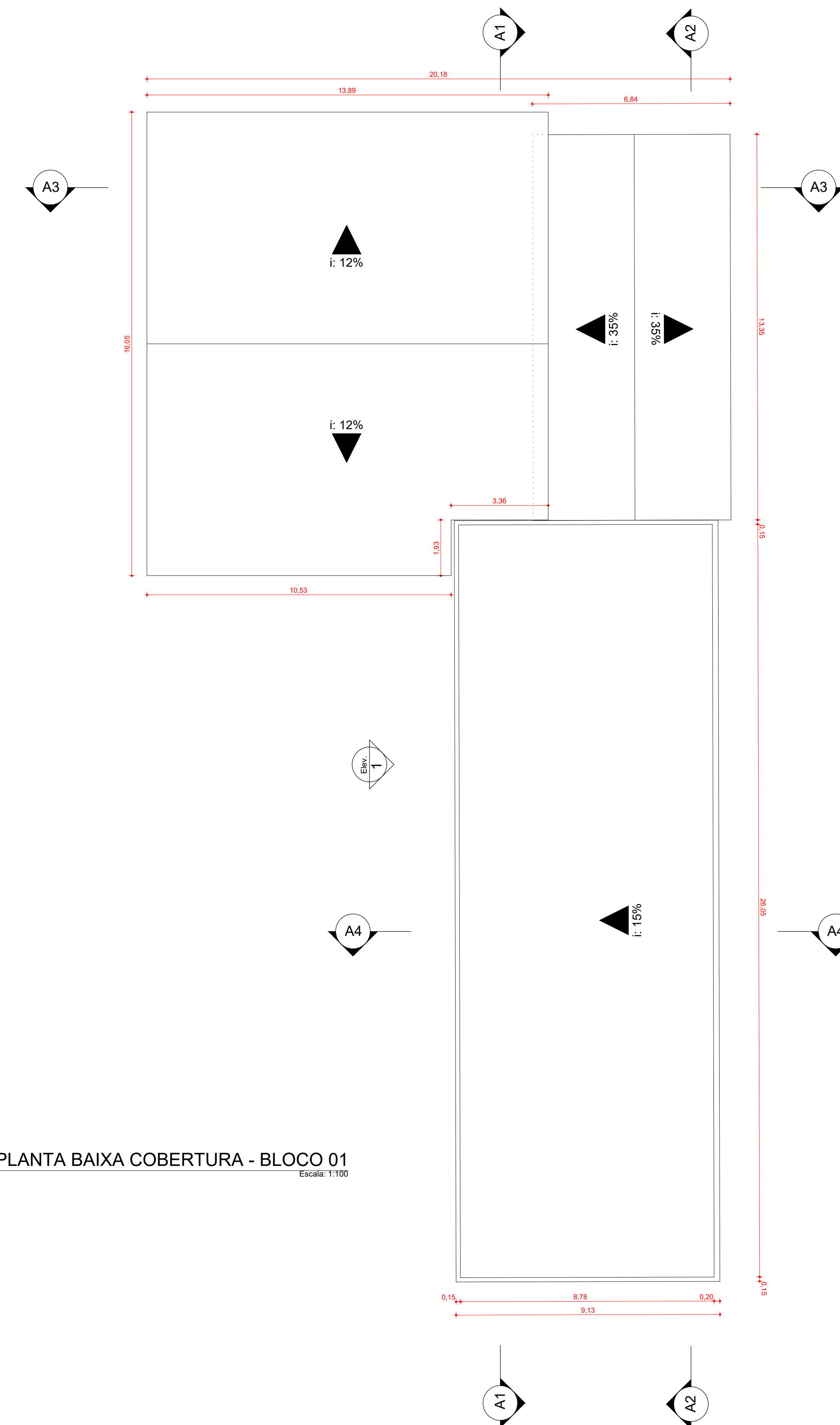
FOLHA: 164 de 244

ESCALA: INDICADA

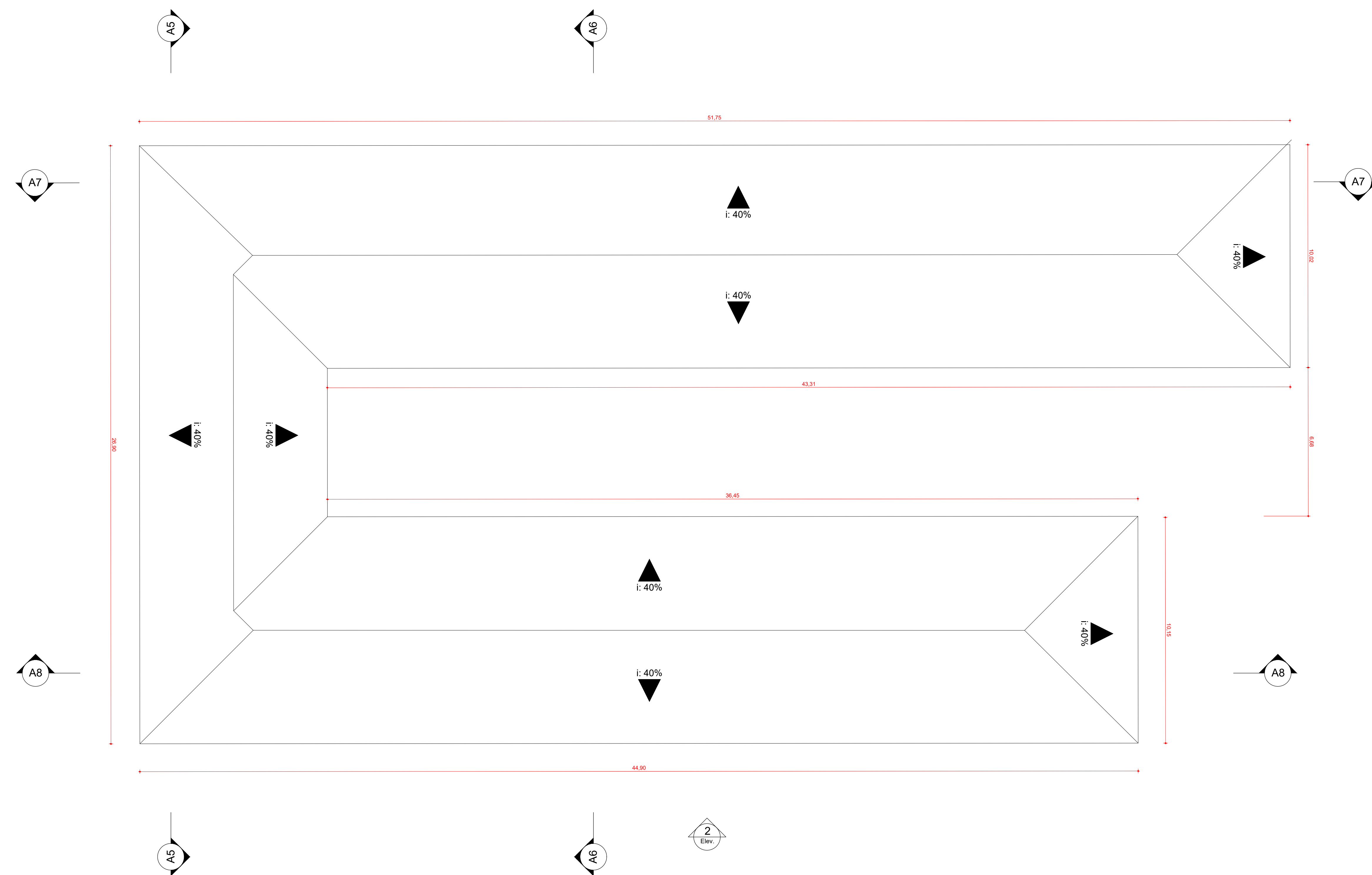
DATA: 19/10/2022

PRANCHA: 02/12

ÁREA DESTINADA À PREFEITURA

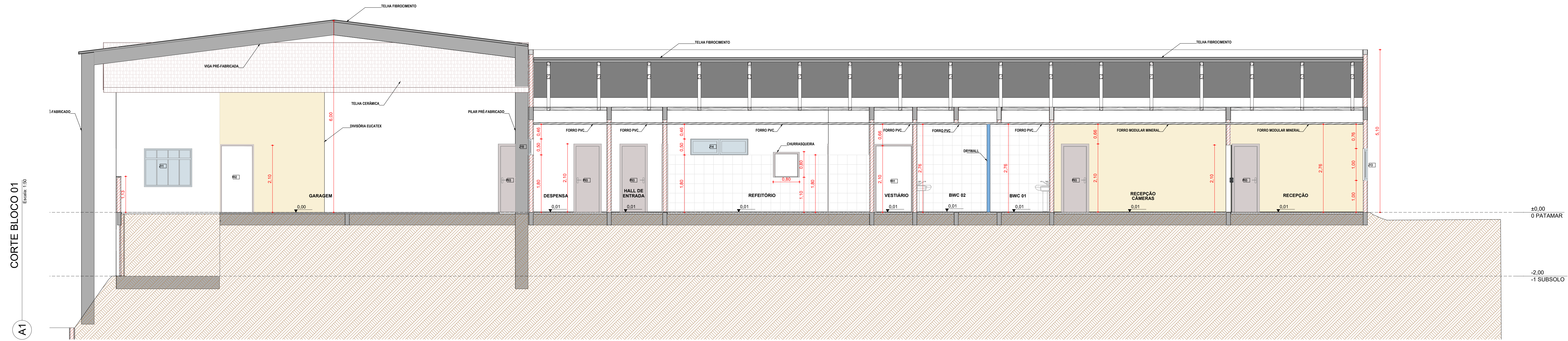


06 PLANTA BAIXA COBERTURA - BLOCO 01
ESCALA: 1:100

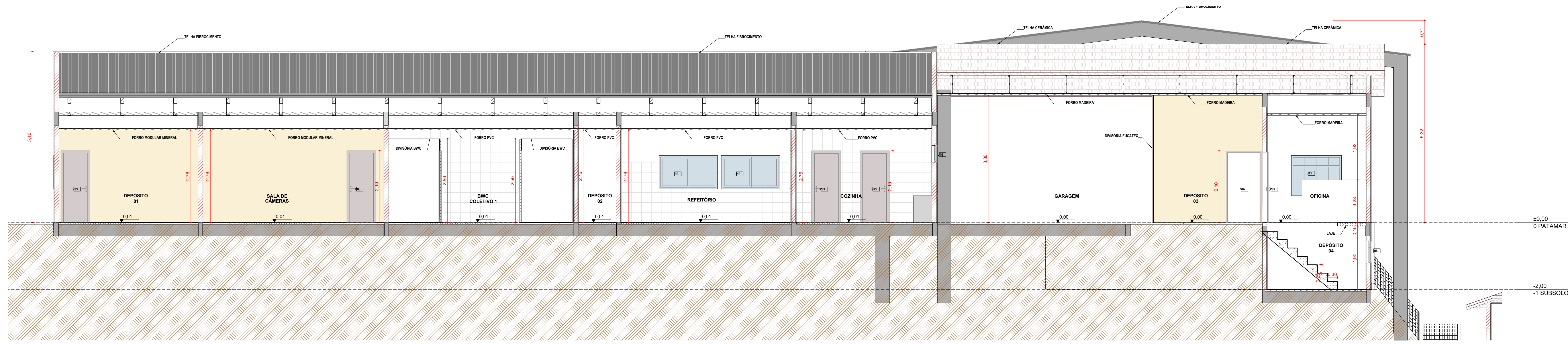


07 PLANTA BAIXA COBERTURA - BLOCO 02
ESCALA: 1:100

PROJETO ARQUITETÔNICO			
ENDEREÇO DA OBRA AV. FREDERICO HEYSE, 111	USO E OCUPAÇÃO DO SOLO ZC01	ÁREA DO TERRENO 17.256,00m²	TAXA DE FERVIABILIDADE 98,71%
CIDADE C	ESTADO C	ÁREA EXISTENTE 3.305,67m²	TAXA DE OCUPAÇÃO 17,37%
MATRÍCULA DO TERRENO Cadastro de Imóveis nº 123	TIPO DE OBRA REGULARIZAÇÃO	ÁREA A REGULARIZAR 1.955,48m²	COEF. DE APROVEITAMENTO 0,10
INSCRIÇÃO MOBILIÁRIA 01.01.024.1369.001 e 01.01.028.1212.001	ETAPA LEVANTAMENTO		
PROPRIETÁRIO GOVERNO DO ESTADO DE SANTA CATARINA CPF (CNPJ) 82.951.228/0001-76		EDIFICAÇÃO 3º BATALHÃO DA POLÍCIA MILITAR DE SANTA CATARINA	
ENDEREÇO RODOVIA SC 401, 4600	ESTADO SC	TELEFONE (47) 36652000	GOVERNO DO ESTADO DE SANTA CATARINA 82.951.228/0001-76
CIDADE FLORIANÓPOLIS			
CONTEÚDO PLANTA BAIXA COBERTURA - BLOCO 01 PLANTA BAIXA COBERTURA - BLOCO 02		RESPONSÁVEL TÉCNICO	
DESENHO CRISTIANE BREDT ARQUIVO DIGITAL 01 PROJETO ARQUITETÔNICO.dwg		FOLHA 1641x994mm	ESCALA INDICADA
		DATA 19/10/2022	PRANCHA 03/12



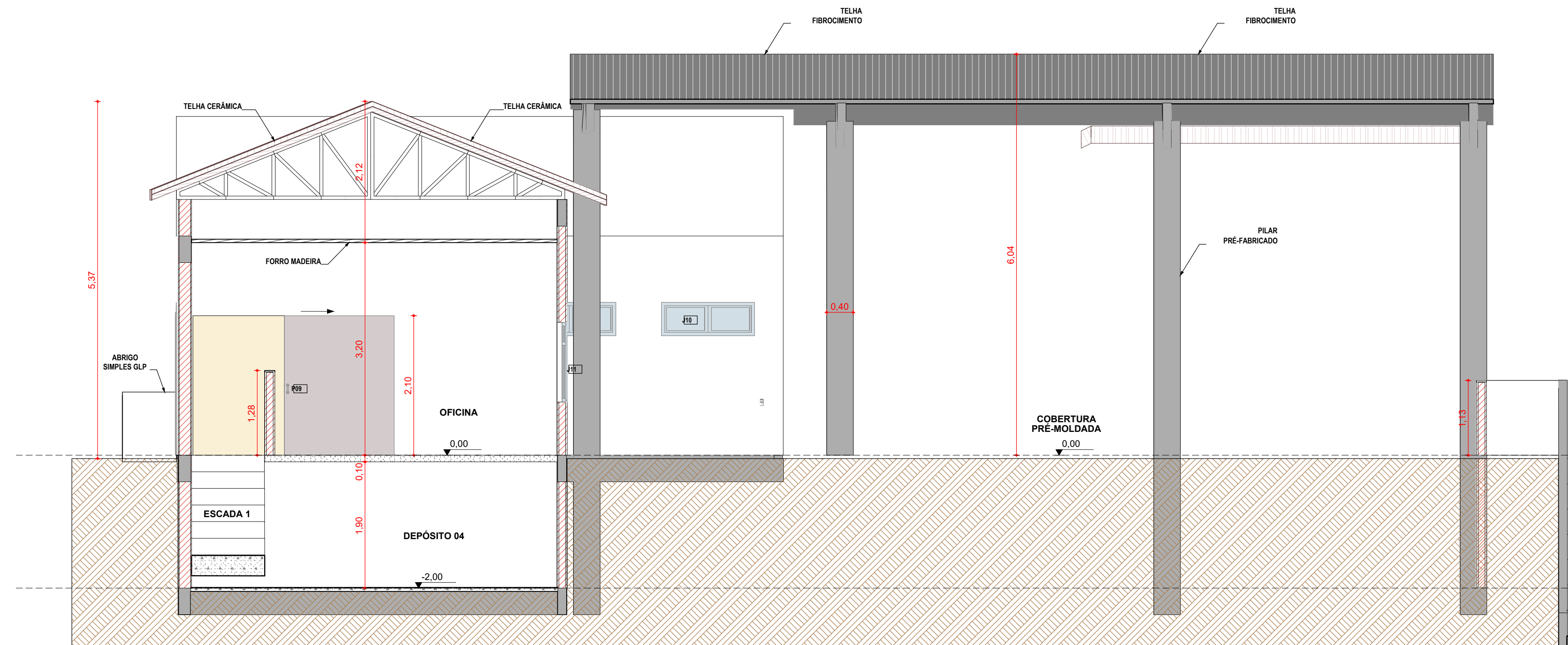
CORTE BLOCO 01
Escala: 1:50
A1



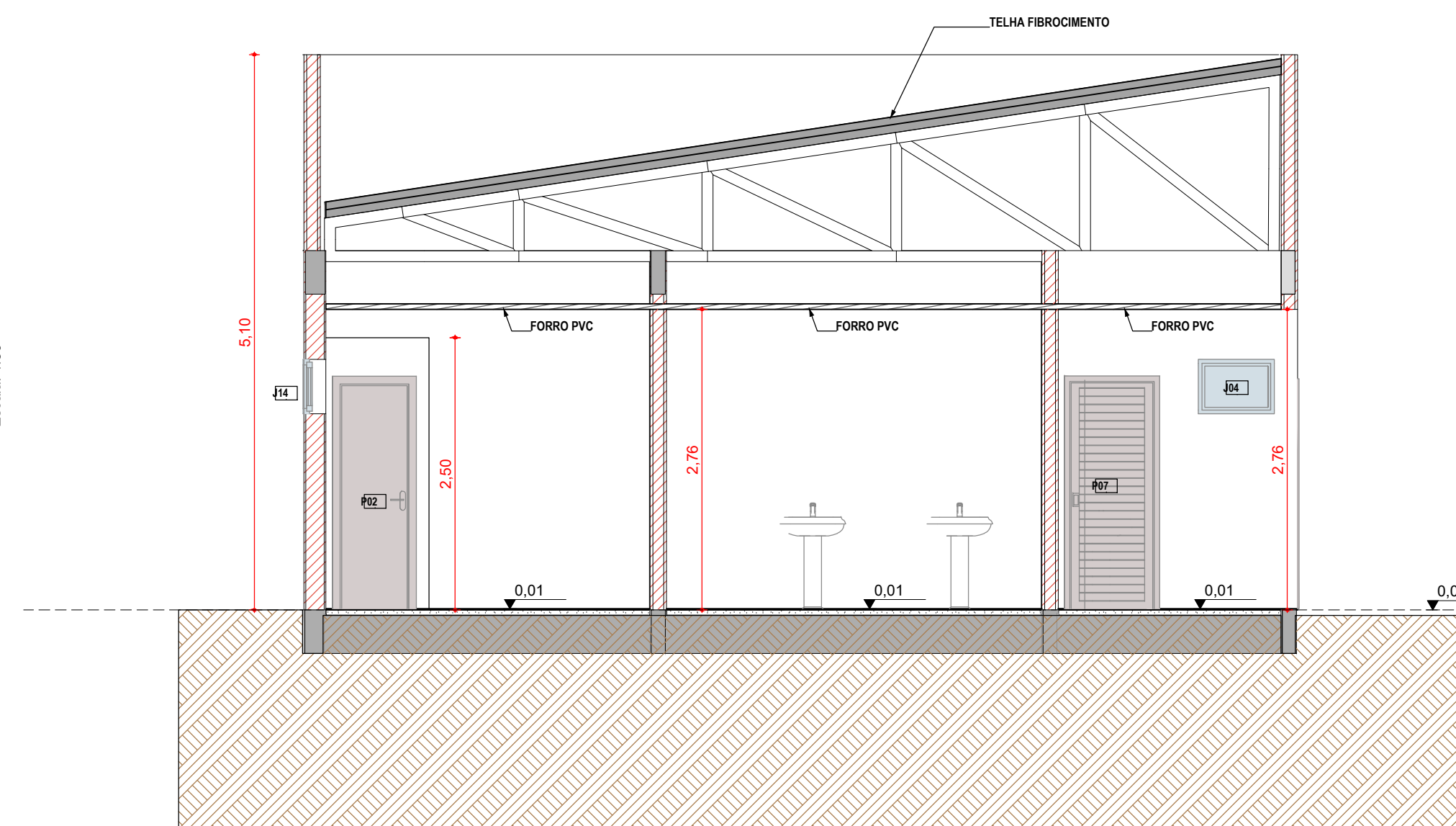
CORTE BLOCO 01
Escala: 1:50
A2

PROJETO ARQUITETÔNICO			
ENDEREÇO DA OBRA AV. FREDERICO HEYSE, 111	USO E OCUPAÇÃO DO SOLO ZCMI	ÁREA DO TERRENO 17.250,00m²	TAXA DE FERVIABILIDADE 56,37%
CIDADE AFRA	ESTADO C	ÁREA EXISTENTE 3.305,67m²	TAXA DE OCUPAÇÃO 17,37%
MATRÍCULA DO TERRENO Cadastro de Imóveis nº 125	TIPO DE OBRA REGULARIZAÇÃO	ÁREA A REGULARIZAR 1.995,48m²	COEF. DE APROVEITAMENTO 0,19
INSCRIÇÃO MOBILIÁRIA 01.01.024.1369.001 e 01.01.028.1212.001	ETAPA LEVANTAMENTO		
PROPRIETÁRIO GOVERNO DO ESTADO DE SANTA CATARINA CPF: CNPJ 82.951.228/0001-76	EDIFICAÇÃO 3º BATALHÃO DA POLÍCIA MILITAR DE SANTA CATARINA		
ENDEREÇO RODOVIA SC 401, 4600	ESTADO SC	TELEFONE (47) 36652000	GOVERNO DO ESTADO DE SANTA CATARINA 82.951.228/0001-76
CIDADE FLORIANÓPOLIS			
CONTEÚDO	RESPONSÁVEL TÉCNICO		
CORTE A1 BLOCO 01 CORTE A2 BLOCO 01			
DESENHO CRISTIANE BREDT ARQUIVO DIGITAL 01 PROJETO ARQUITETÔNICO.dwg	FOLHA 1641x994mm	ESCALA INDICADA	DATA 19/10/2022
			PRANCHA 04/12

CORTE BLOCO 01
Escala: 1:50
A3



CORTE BLOCO 01
Escala: 1:50
A4



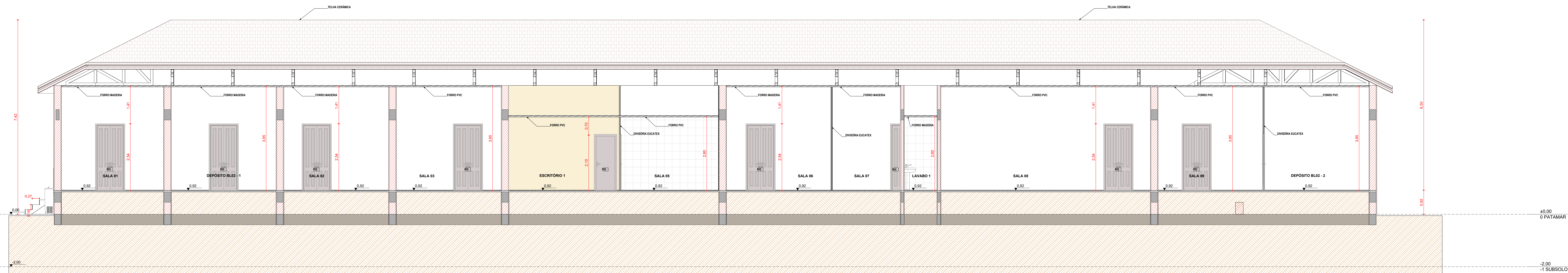
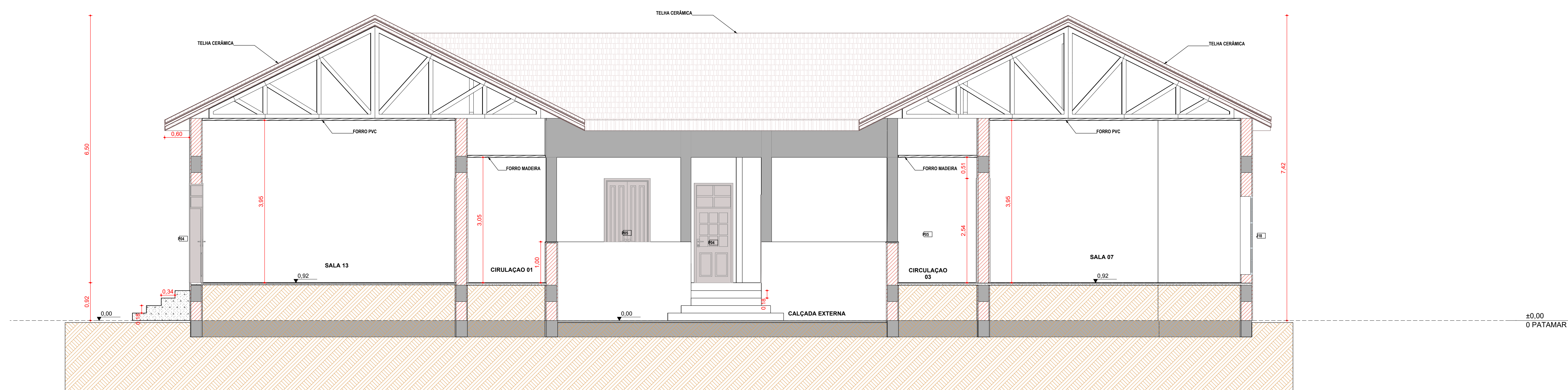
PROJETO ARQUITETÔNICO

ENDEREÇO DA OBRA AV. FREDERICO HEYSE, 111	USO E OCUPAÇÃO DO SOLO ZCM1	ÁREA DO TERRENO 17.256,60m²	TAXA DE PERMEABILIDADE 56,71%
CIDADE AFRA	ESTADO C	ÁREA EXISTENTE 3.305,67m²	TAXA DE OCUPAÇÃO 17,37%
MATRÍCULA DO TERRENO Cartório de Transc. nº 125	ETAPA LEVANTAMENTO	ÁREA A REGULARIZAR 1.955,48m²	COEF. DE APROVEITAMENTO 0,19
INSCRIÇÃO IMOBILIÁRIA 01.01.024.1369.001 e 01.01.028.1212.001			

PROPRIETÁRIO GOVERNO DO ESTADO DE SANTA CATARINA CPF / CNPJ 82.951.229/0001-76	EDIFICAÇÃO 3º BATALHÃO DA POLÍCIA MILITAR DE SANTA CATARINA
ENDEREÇO RODOVIA SC 401, 4600	
CIDADE FLORIANÓPOLIS	ESTADO SC
TELEFONE (47) 36652000	GOVERNO DO ESTADO DE SANTA CATARINA 82.951.229/0001-76

CONTEÚDO	RESPONSÁVEL TÉCNICO
CORTE A3 BLOCO 01	
CORTE A4 BLOCO 01	
DESENHO CRISTIANE BREDT	RESPONSÁVEL TÉCNICO
ARQUIVO DIGITAL 01 PROJETO ARQUITETÔNICO.dwg	FOLHA 104x594mm
	ESCALA INDICADA
	DATA 19/10/2022
	05/12

CORTE BLOCO 02
Escala: 1/50
A6

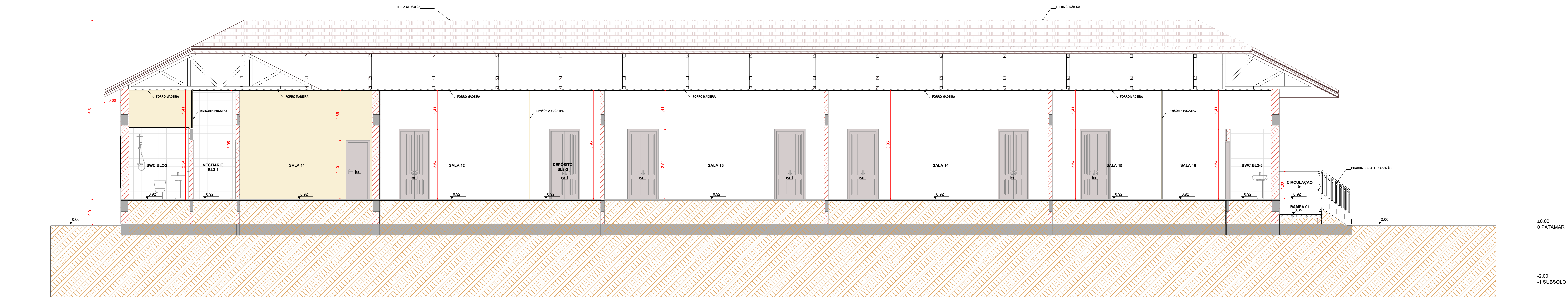


A7
CORTE BLOCO 02
Escala: 1/50

PROJETO ARQUITETÔNICO			
ENDEREÇO DA OBRA AV. FREDERICO HEYSE, 111	USO E OCUPAÇÃO DO SOLO ZCMI	ÁREA DO TERRENO 17.256,00m²	TAXA DE PERMEABILIDADE 96,71%
CIDADE AFRA	ESTADO C	ÁREA EXISTENTE 3.305,67m²	TAXA DE OCUPAÇÃO 17,37%
MATRÍCULA DO TERRENO Cadastro de Terras: nº 125	TIPO DE OBRA REGULARIZAÇÃO	ÁREA A REGULARIZAR 1.995,48m²	COEF. DE APROVEITAMENTO 0,10
INSCRIÇÃO MOBILIÁRIA 01.01.024.1369.001 e 01.01.028.1212.001	ETAPA LEVANTAMENTO		
PROPRIETÁRIO GOVERNO DO ESTADO DE SANTA CATARINA CPF: CNPJ 82.951.228/0001-76	EDIFICAÇÃO 3º BATALHÃO DA POLÍCIA MILITAR DE SANTA CATARINA		
ENDEREÇO RODOVIA SC 401, 4600	ESTADO SC	TELEFONE (47) 36652000	GOVERNO DO ESTADO DE SANTA CATARINA 82.951.228/0001-76
CIDADE FLORIANÓPOLIS			
CONTEÚDO CORTE A6 BLOCO 02 CORTE A7 BLOCO 02	RESPONSÁVEL TÉCNICO		
DESENHO CRISTIANE BREIT	RESPONSÁVEL TÉCNICO		
ARQUIVO DIGITAL 01 PROJETO ARQUITETÔNICO.dwg	FOLHA 1641x994mm	ESCALA INDICADA	DATA 19/10/2022
			PRANCHA 06/12

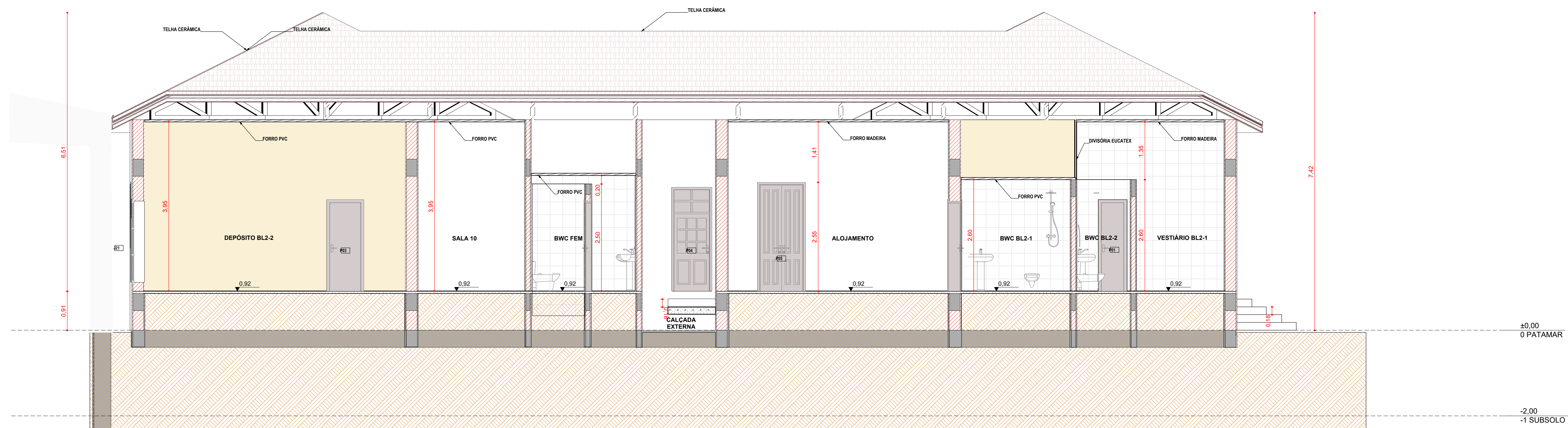
CORTE BLOCO 02

A8

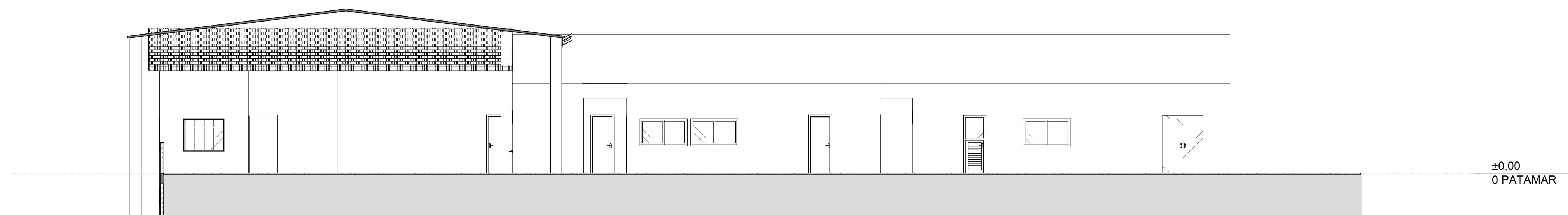


CORTE BLOCO 02

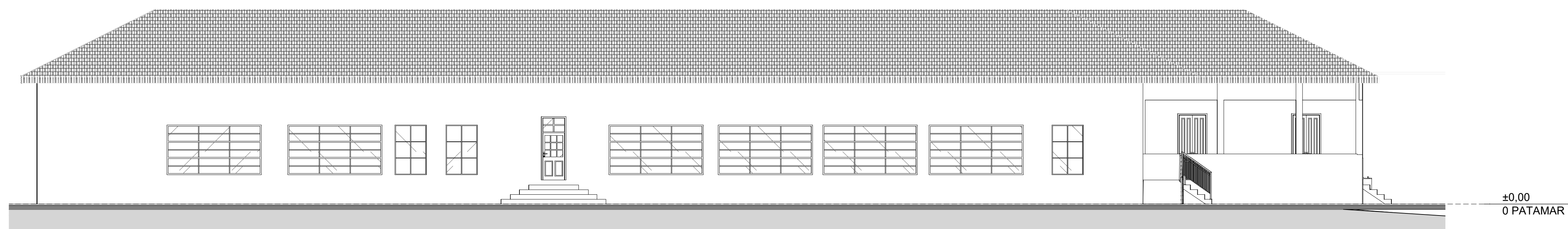
A5



PROJETO ARQUITETÔNICO			
ENDEREÇO DA OBRA AV. FREDERICO HEYSE, 111	USO E OCUPAÇÃO DO SOLO ZCMI	ÁREA DO TERRENO 17.250,00m²	TAXA DE FERVIABILIDADE 56,37%
CIDADE AFRA	ESTADO C	ÁREA EXISTENTE 3.305,67m²	TAXA DE OCUPAÇÃO 17,37%
MATRICULA DO TERRENO Cartório de Títulos: nº 122	TIPO DE OBRA REGULARIZAÇÃO	ÁREA A REGULARIZAR 1.955,48m²	COEF. DE APROVEITAMENTO 0,10
INSCRIÇÃO MOBILIÁRIA 01.01.024.1369.001 e 01.01.028.1212.001	ETAPA LEVANTAMENTO		
PROPRIETÁRIO GOVERNO DO ESTADO DE SANTA CATARINA CPF: CNPJ 82.951.228/0001-76	EDIFICAÇÃO 3º BATALHÃO DA POLÍCIA MILITAR DE SANTA CATARINA		
ENDEREÇO RODOVIA SC 401, 4600	ESTADO SC	TELEFONE (47) 36652000	GOVERNO DO ESTADO DE SANTA CATARINA 82.951.228/0001-76
CIDADE FLORIANÓPOLIS			
CONTEÚDO CORTE A8 BLOCO 02 CORTE A5 BLOCO 02	RESPONSÁVEL TÉCNICO		
DESENHO CRISTIANE BREDIT	RESPONSÁVEL TÉCNICO		
ARQUIVO DIGITAL 01 PROJETO ARQUITETÔNICO.dwg	FOLHA 164 de 164mm	ESCALA INDICADA	DATA 19/10/2022
			PRANCHA 07/12



E1 ELEVÇÃO FRONTAL - BLOCO 01
ESCALA: 1:100



E2 ELEVÇÃO FRONTAL - BLOCO 02
ESCALA: 1:100

PROJETO ARQUITETÔNICO

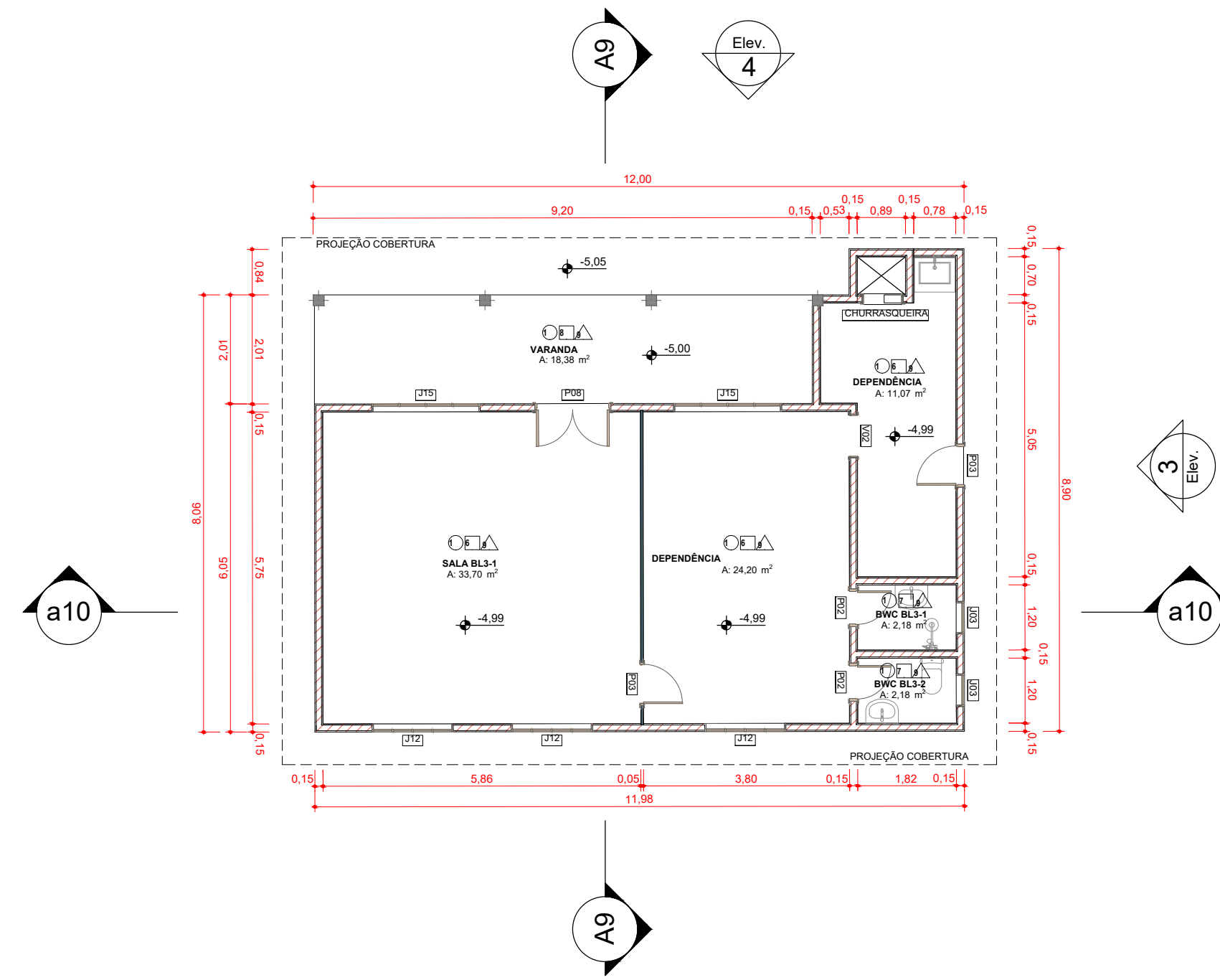
ENDEREÇO DA OBRA AV. FREDERICO HEYSE, 111	USO E OCUPAÇÃO DO SOLO ZCM1	ÁREA DO TERRENO 17.256,60m²	TAXA DE PERMEABILIDADE 56,71%
CIDADE AFRA	ESTADO C	ÁREA EXISTENTE 3.305,67m²	TAXA DE OCUPAÇÃO 17,37%
MATRÍCULA DO TERRENO Certidão de Transc. nº 125	ETAPA LEVANTAMENTO	ÁREA A REGULARIZAR 1.955,48m²	COEF. DE APROVEITAMENTO 0,19
INSCRIÇÃO IMOBILIÁRIA 01.01.024.1369.001 e 01.01.028.1212.001			

PROPRIETÁRIO GOVERNO DO ESTADO DE SANTA CATARINA CPF / CNPJ 82.951.229/0001-76	EDIFICAÇÃO 3º BATALHÃO DA POLÍCIA MILITAR DE SANTA CATARINA
ENDEREÇO RODOVIA SC 401, 4600	
CIDADE FLORIANÓPOLIS	ESTADO SC
TELEFONE (47) 36652000	GOVERNO DO ESTADO DE SANTA CATARINA 82.951.229/0001-76

CONTEÚDO	RESPONSÁVEL TÉCNICO
ELEVÇÃO E1 BLOCO 01 ELEVÇÃO E2 BLOCO 02	
DESENHO CRISTIANE BREDT	RESPONSÁVEL TÉCNICO
ARQUIVO DIGITAL 01 PROJETO ARQUITETÔNICO.dwg	FOLHA 104x594mm
	ESCALA INDICADA
	DATA 19/10/2022
	08/12

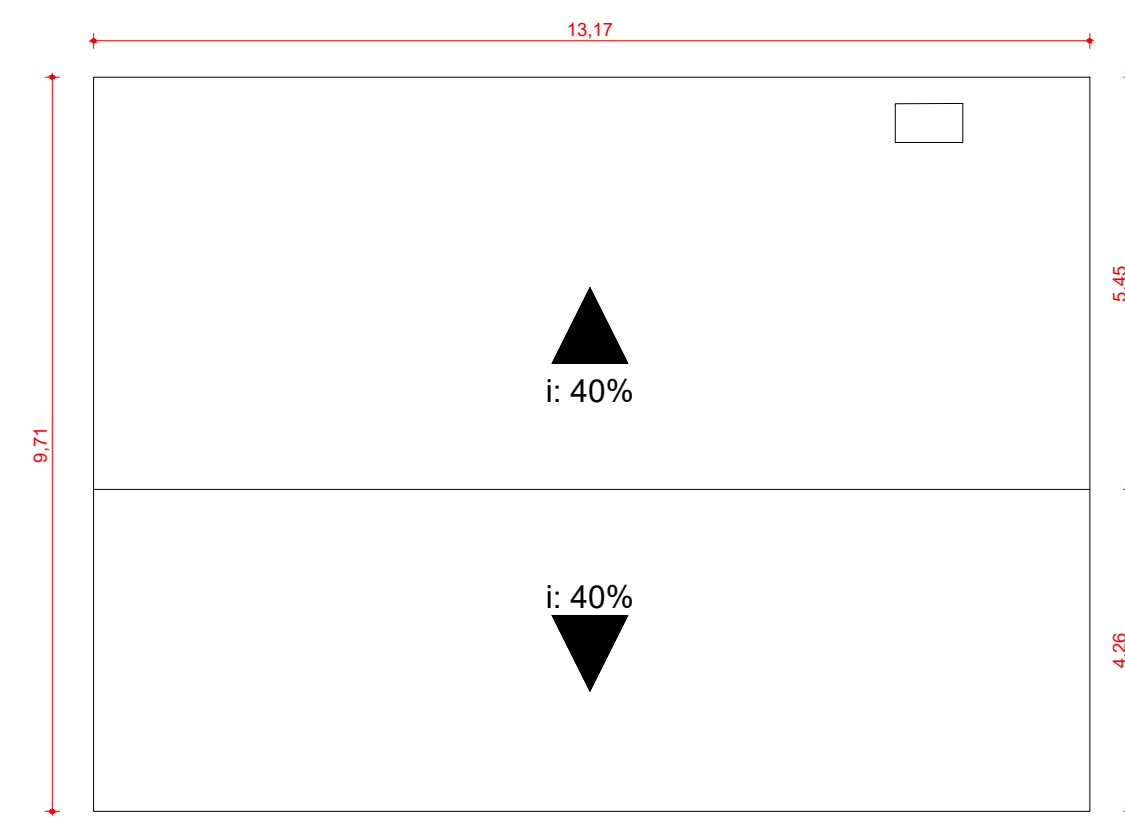
PLANTA BAIXA - BLOCO 03
Escala: 1:100

08



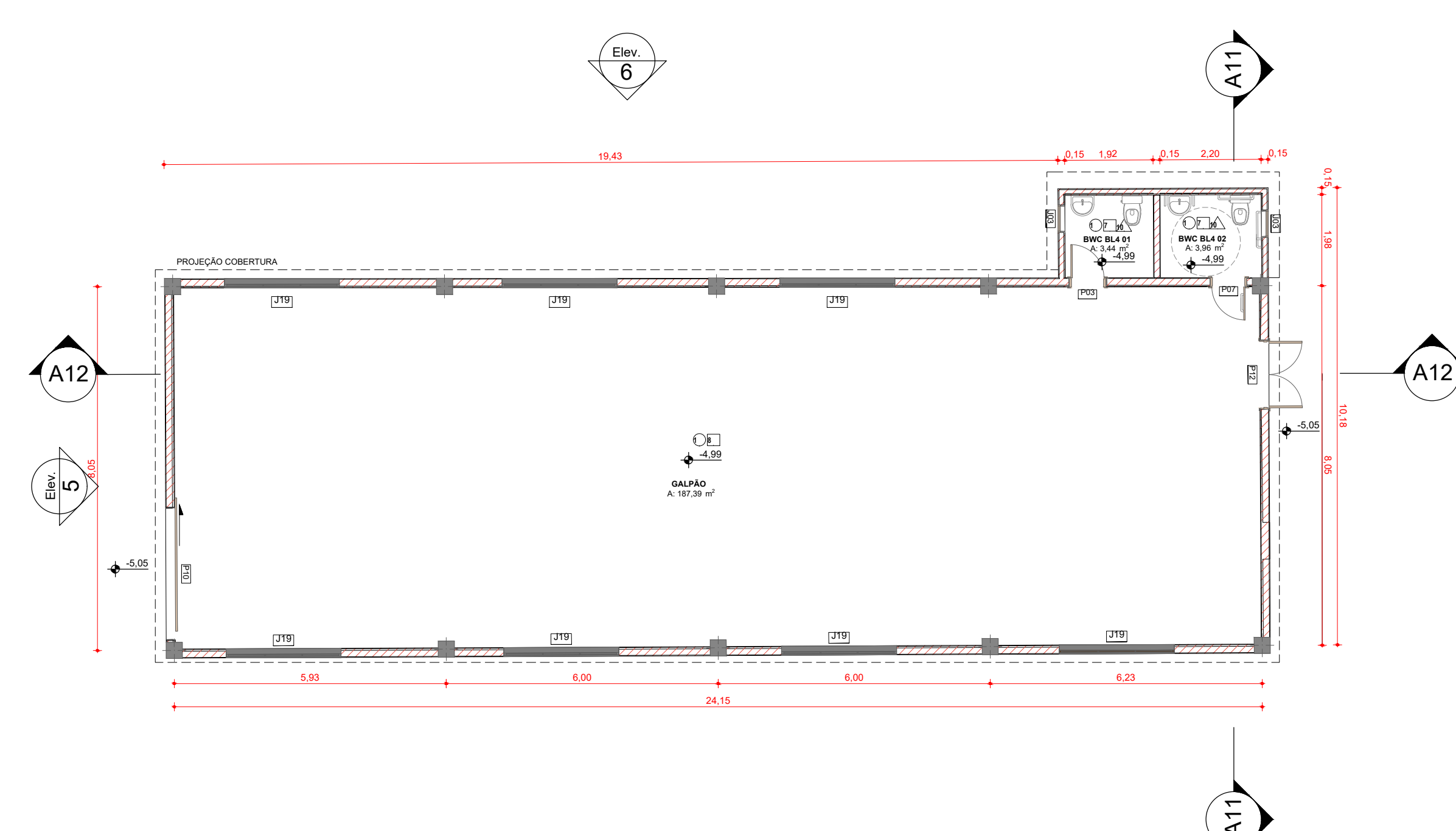
PLANTA BAIXA COBERTURA BL 03
Escala: 1:100

10



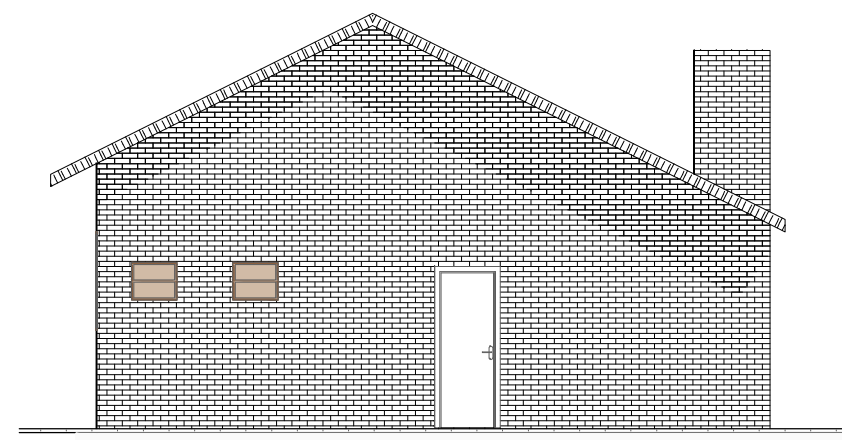

PLANTA BAIXA - BLOCO 04
Escala: 1:100

09

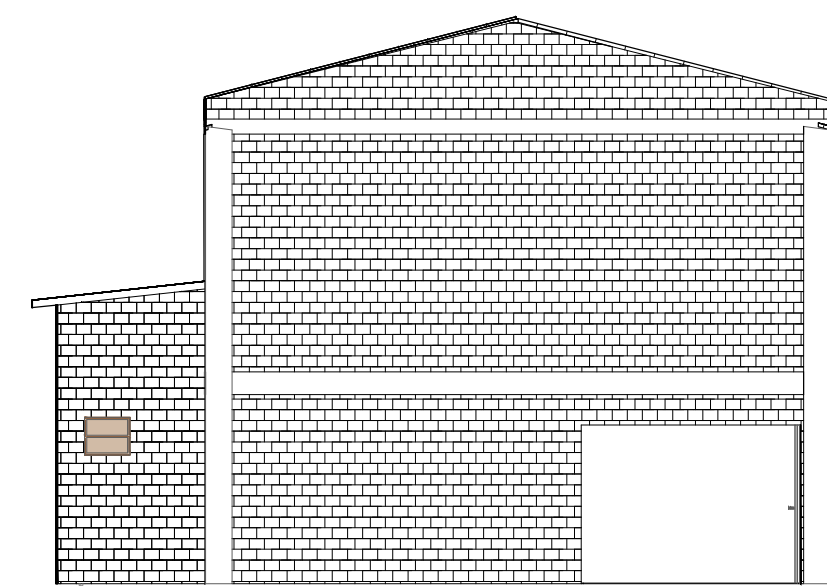


PLANTA BAIXA COBERTURA BL 04
Escala: 1:100

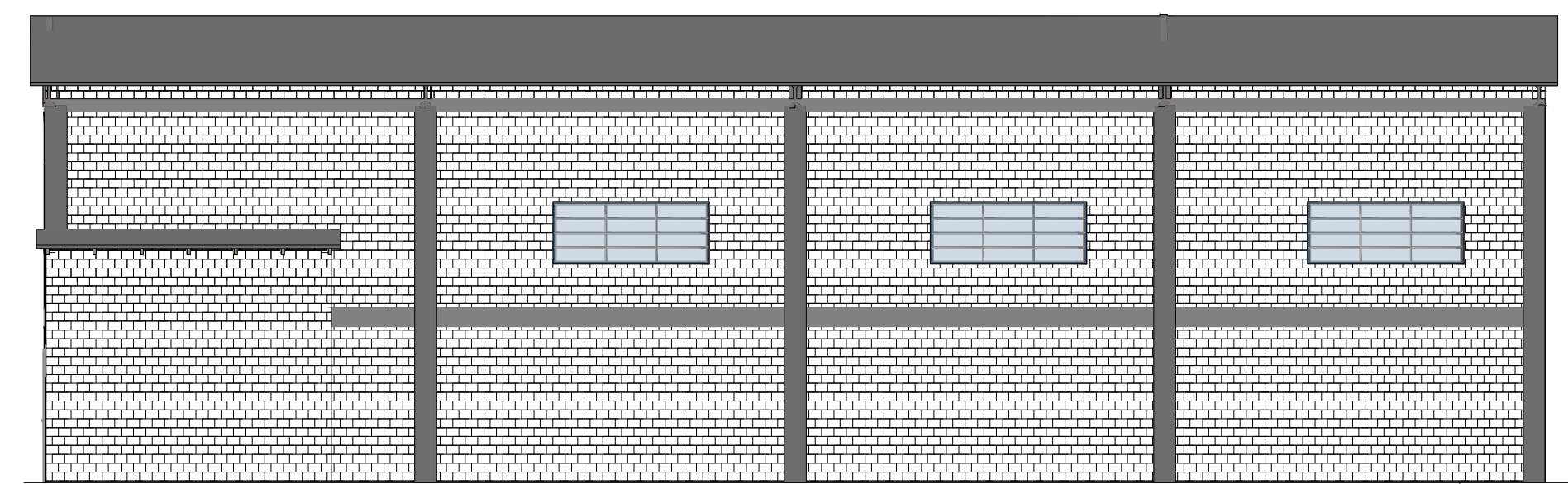
11



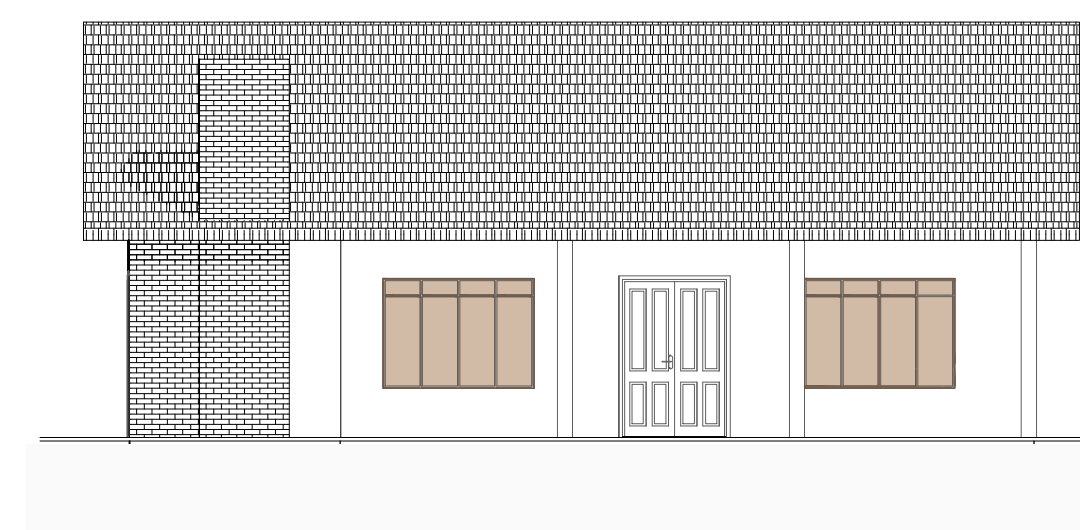
E3 ELEVAÇÃO LATERAL BL 03
Escala: 1:100



E5 ELEVAÇÃO FRONTAL BL 4
Escala: 1:100



E6 ELEVAÇÃO LATERAL BLOCO 04
Escala: 1:100



E4 ELEVAÇÃO FRONTAL BL 03
Escala: 1:100

SIMBOLÓGIA	CÓDIGO DE ACABAMENTOS	CÓD.		MATERIAL	
		01	02	08	09
○	PISO	01	CERÂMICA	08	TIJOLO APARENTE
□	PAREDE	02	ASSOALHO EM MADEIRA	09	FORRO EM MADEIRA
△	FORRO	03	TACOS DE MADEIRA	10	FORRO EM PVC
		04	CONCRETO	11	LAJE
		05	REVESTIMENTO ASFÁLTICO	12	FORRO MODULAR MINERAL
		06	PINTURA	13	AZULEJO - ALTURA DE 1,80m DO PISO
		07	AZULEJO - ALTURA DO PÉ DIREITO		

PROJETO ARQUITETÔNICO

ENDEREÇO DA OBRA AV. FREDERICO HEYSE, 111	USO E OCUPAÇÃO DO SOLO ZCM1	ÁREA DO TERRENO 17.256,60m²	TAXA DE PERMEABILIDADE 56,71%
CIDADE AFRA	ESTADO C	ÁREA EXISTENTE 3.305,67m²	TAXA DE OCUPAÇÃO 17,37%
MATRÍCULA DO TERRENO Cartório de Transm. nº 125	TIPO DE OBRA REGULARIZAÇÃO	ÁREA A REGULARIZAR 1.955,48m²	COEF. DE APROVEITAMENTO 0,19
INSCRIÇÃO IMOBILIÁRIA 01.01.024.1369.001 e 01.01.028.1212.001	ETAPA LEVANTAMENTO		

PROPRIETÁRIO
GOVERNO DO ESTADO DE SANTA CATARINA
CPF / CNPJ
82.951.229/0001-76
EDIFICAÇÃO
3º BATALHÃO DA POLÍCIA MILITAR DE SANTA CATARINA

ENDEREÇO
RODOVIA SC 401, 4600
CIDADE
FLORIANÓPOLIS

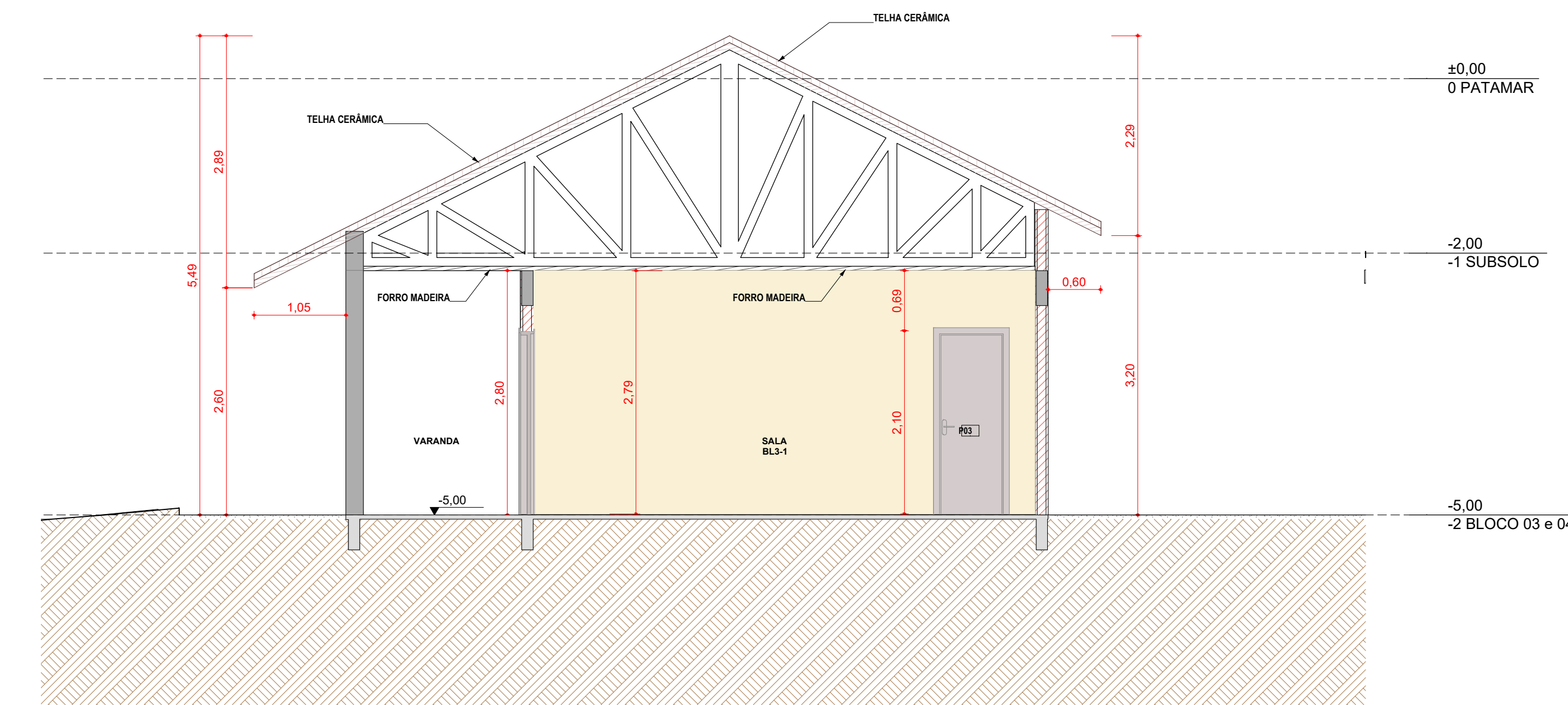
ESTADO
SC

TELEFONE
(47) 36652000

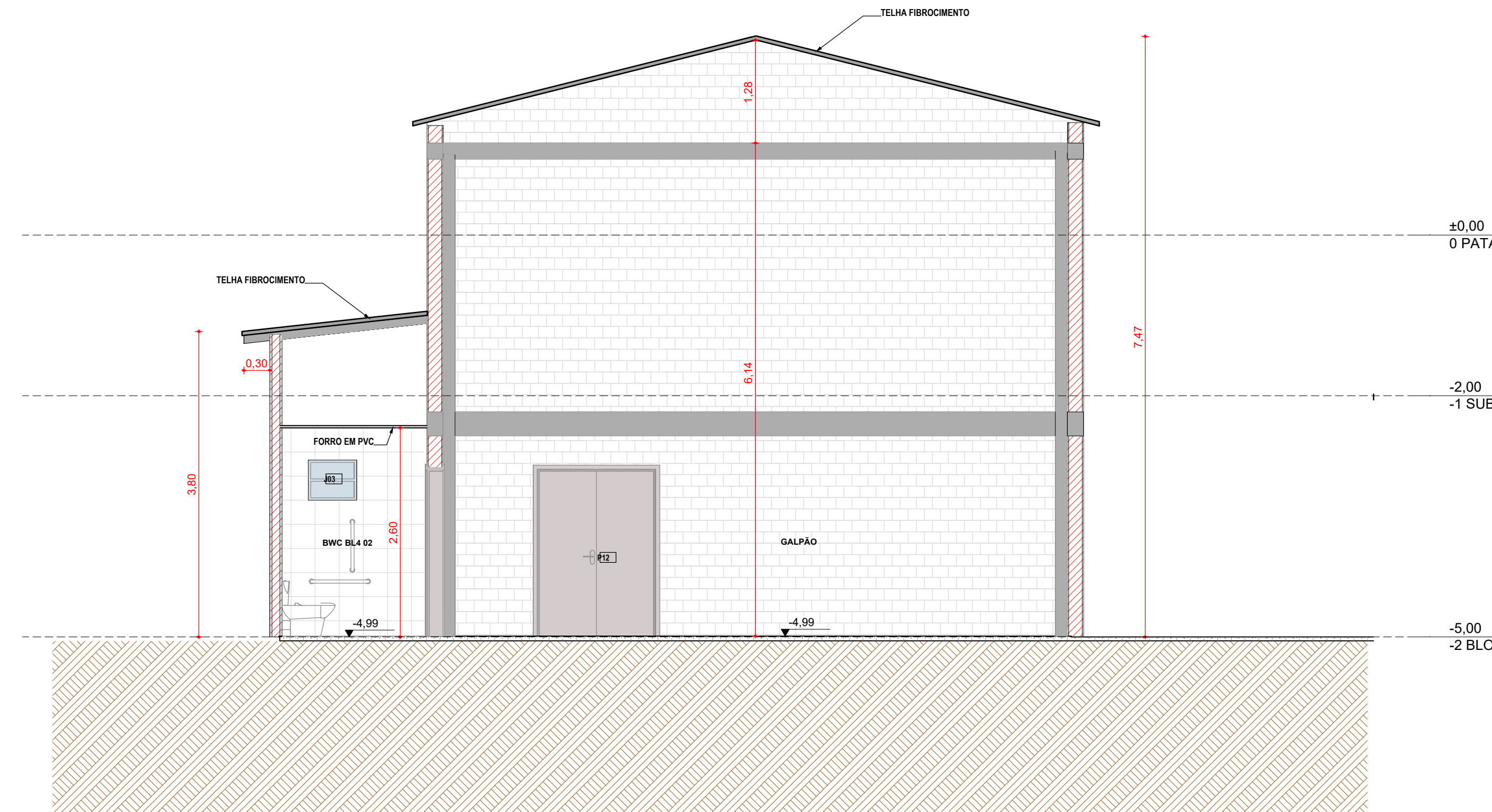
GOVERNO DO ESTADO DE SANTA CATARINA
82.951.229/0001-76

CONTEÚDO PLANTA BAIXA BLOCO 03 PLANTA BAIXA BLOCO 04 PLANTA DE COBERTURA BL 0003 03 PLANTA DE COBERTURA BLOCO 04 ELEVAÇÃO E3 BLOCO 03 ELEVAÇÃO E4 BLOCO 03 ELEVAÇÃO E5 BLOCO 04 ELEVAÇÃO E6 BLOCO 04 DESENHO CRISTIANE BREDT	RESPONSÁVEL TÉCNICO	RESPONSÁVEL TÉCNICO
ARQUIVO DIGITAL 01 PROJETO ARQUITETÔNICO.dwg	FOLHA 104x594mm	ESCALA INDICADA
	DATA 19/10/2022	PRANCHA 09/12

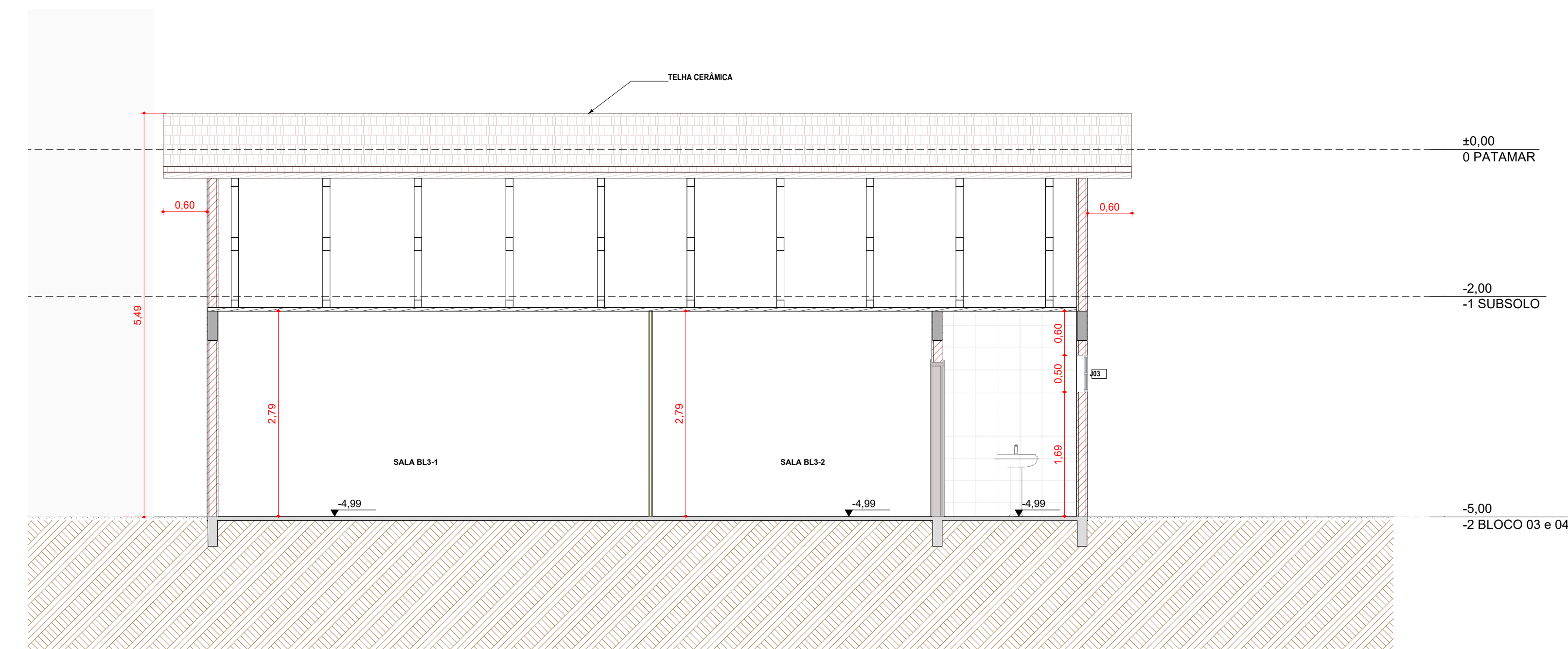
CORTE BLOCO 03
Escala: 1:50



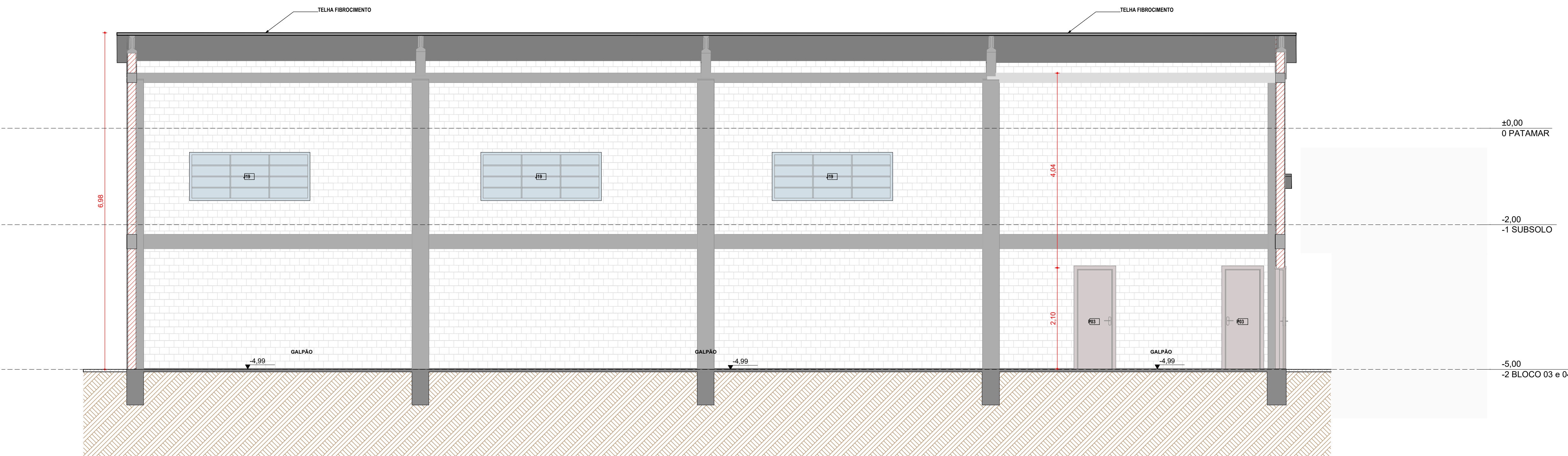
CORTE BLOCO 04
Escala: 1:50



CORTE BLOCO 03
Escala: 1:50

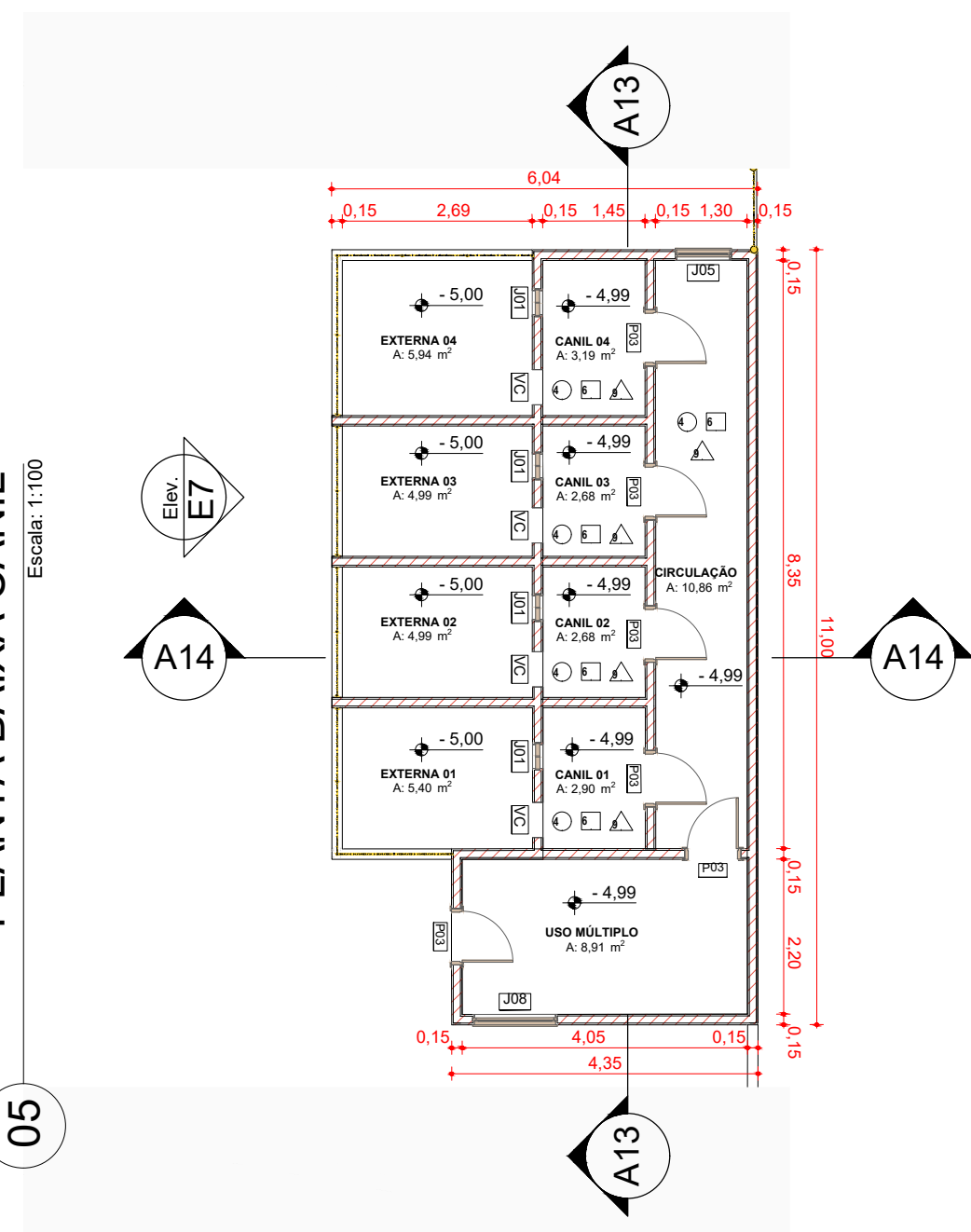


CORTE BLOCO 04
Escala: 1:50

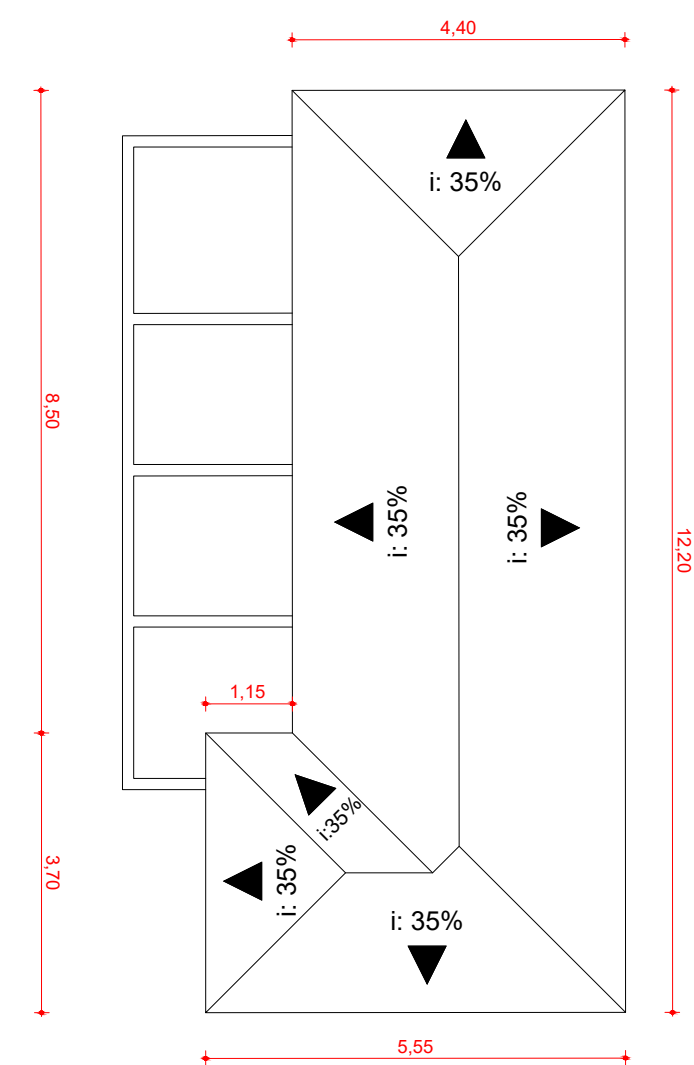


PROJETO ARQUITETÔNICO			
ENDEREÇO DA OBRA AV. FREDERICO HEYSE, 111	USO E OCUPAÇÃO DO SOLO ZCMI	ÁREA DO TERRENO 17.250,00m²	TAXA DE FERVIABILIDADE 96,37%
CIDADE AFRA	ESTADO C	ÁREA EXISTENTE 3.305,67m²	TAXA DE OCUPAÇÃO 17,37%
MATRICULA DO TERRENO Cadastro de Terras: nº 125	TIPO DE OBRA REGULARIZAÇÃO	ÁREA A REGULARIZAR 1.995,48m²	COEF. DE APROVEITAMENTO 0,10
INSCRIÇÃO MOBILIÁRIA 01.01.024.1369.001 e 01.01.028.1212.001	ETAPA LEVANTAMENTO		
PROPRIETÁRIO GOVERNO DO ESTADO DE SANTA CATARINA CPF: CNPJ 82.951.228/0001-76	EDIFICAÇÃO 3º BATALHÃO DA POLÍCIA MILITAR DE SANTA CATARINA		
ENDEREÇO RODOVIA SC 401, 4600	ESTADO SC	TELEFONE (47) 36652000	GOVERNO DO ESTADO DE SANTA CATARINA 82.951.228/0001-76
CIDADE FLORIANÓPOLIS			
CONTEÚDO	RESPONSÁVEL TÉCNICO		
DESENHO CRISTIANE BREDT	RESPONSÁVEL TÉCNICO		
ARQUIVO DIGITAL 01 PROJETO ARQUITETÔNICO.dwg	FOLHA 164 de 244mm	ESCALA INDICADA	DATA 19/10/2022
			10/12

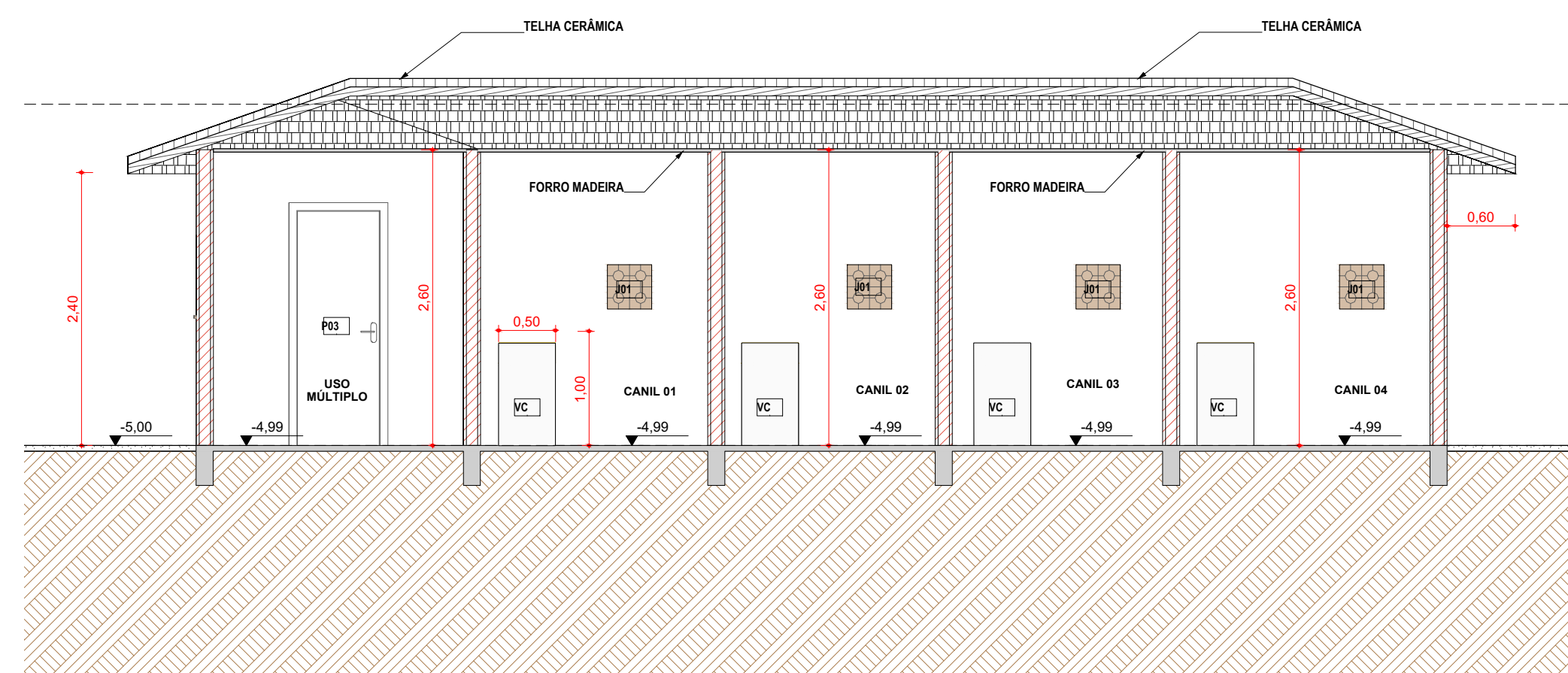
05 PLANTA BAIXA CANIL



COB PLANTA BAIXA COBERTURA

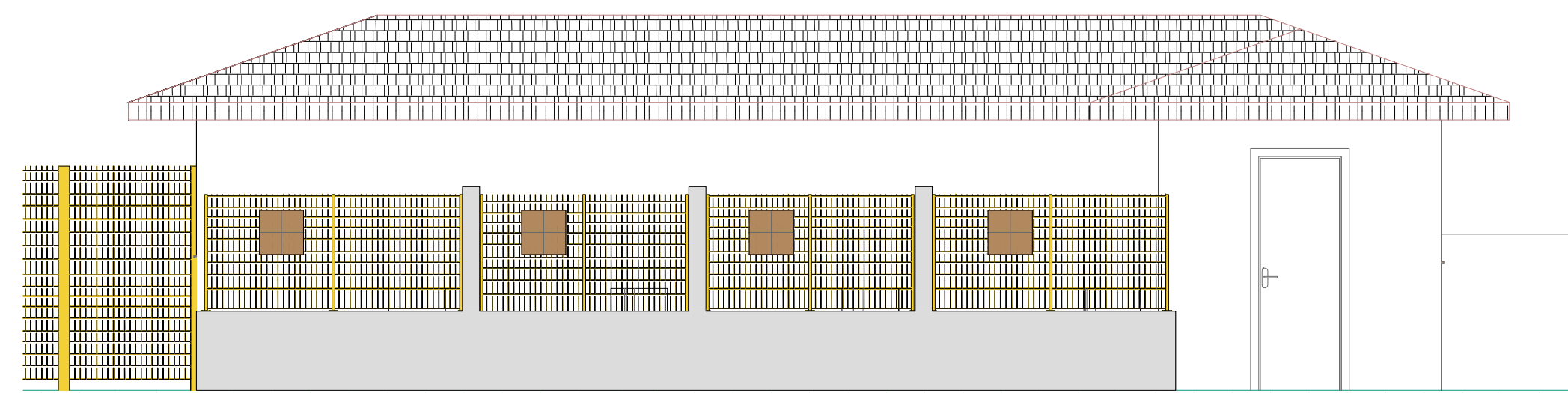


CORTE CANIL

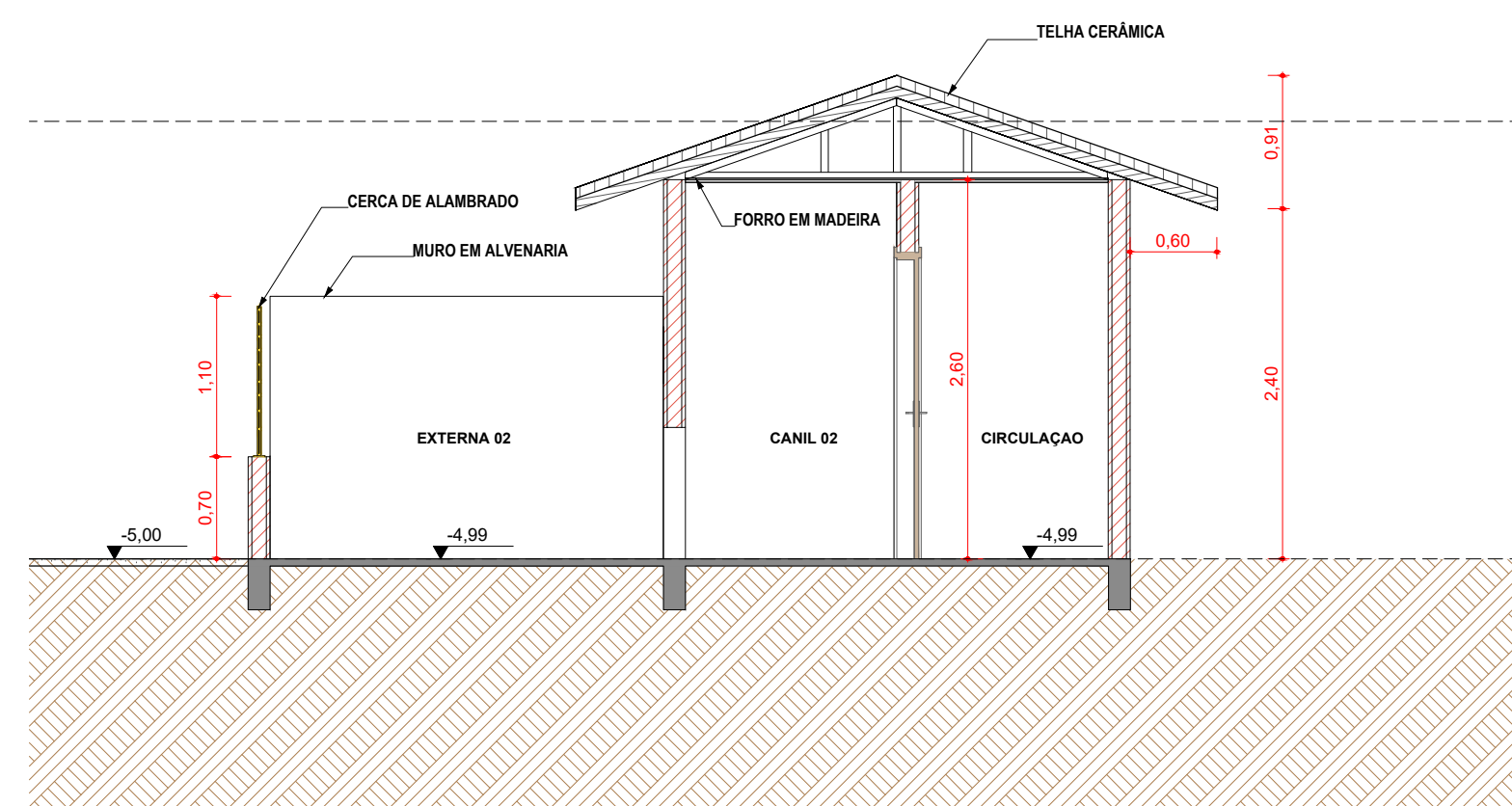


SIMBOLOGIA	CÓDIGO DE ACABAMENTOS	CÓD.	MATERIAL	CÓD.	MATERIAL
○	PISO	01	CERÂMICA	08	TUJOLO APARENTE
□	PAREDE	02	ASSOALHO EM MADEIRA	09	FORRO EM MADEIRA
△	FORRO	03	TACOS DE MADEIRA	10	FORRO EM PVC
		04	CONCRETO	11	LAJE
		05	REVESTIMENTO ASFÁLTICO	12	FORRO MODULAR MINERAL
		06	PINTURA	13	AZULEJO - ALTURA DO PÉ DIREITO
		07	AZULEJO - ALTURA DO PÉ DIREITO		

E7 ELEVÇÃO FRONTAL CANIL



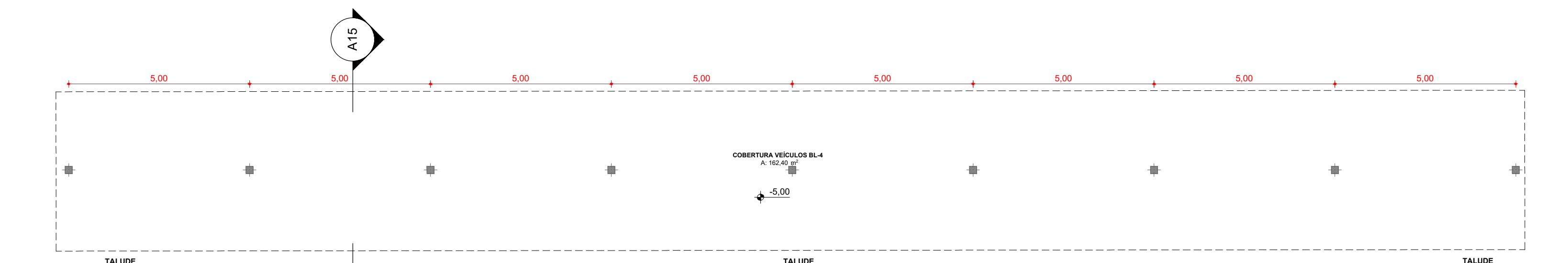
CORTE CANIL



06

PLANTA BAIXA COBERTURA VEÍCULOS

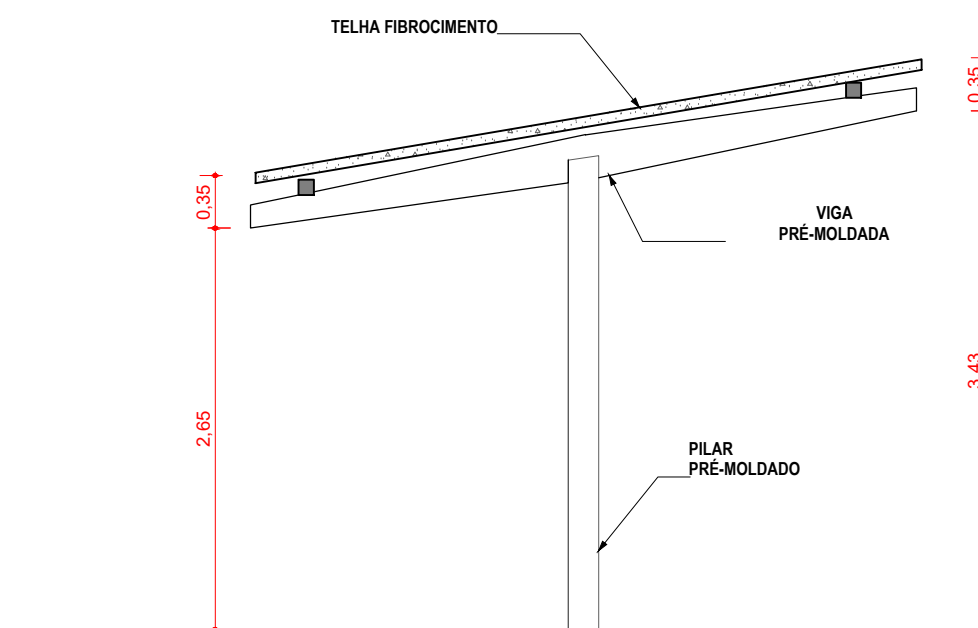
Escala: 1:100



A15

CORTE COBERTURA

Escala: 1:50



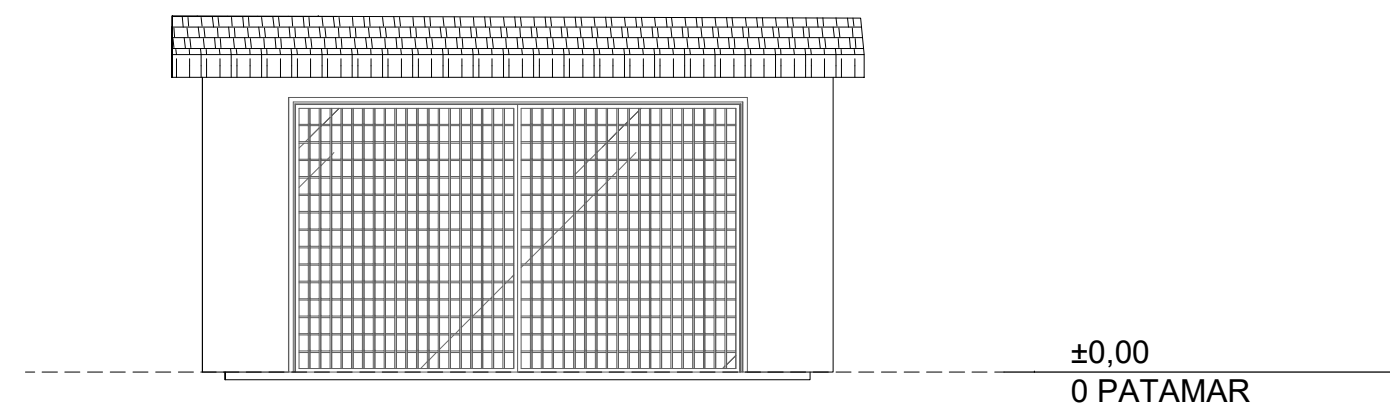
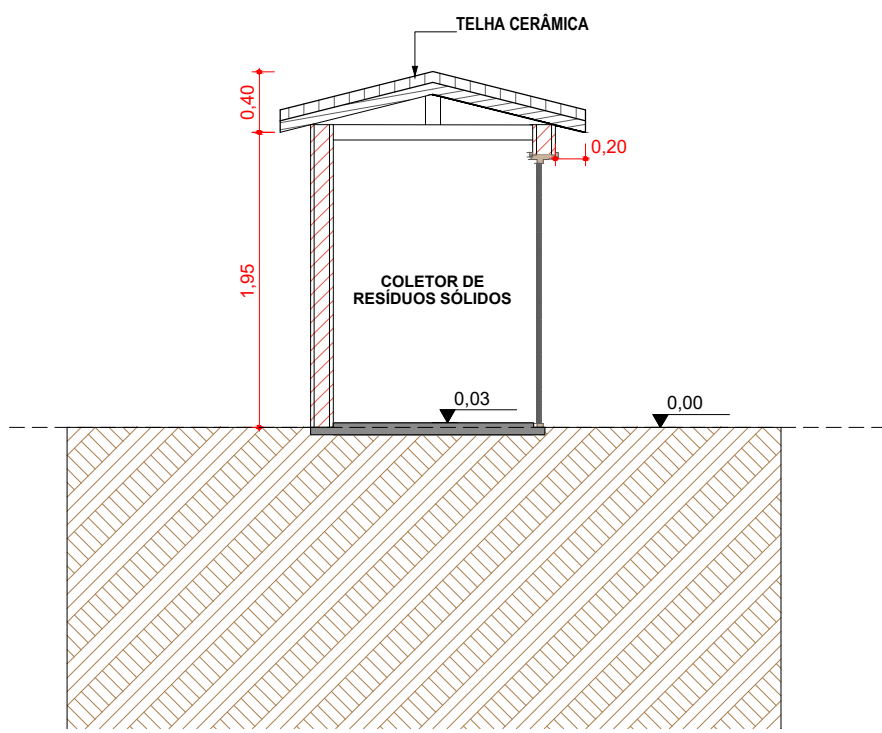
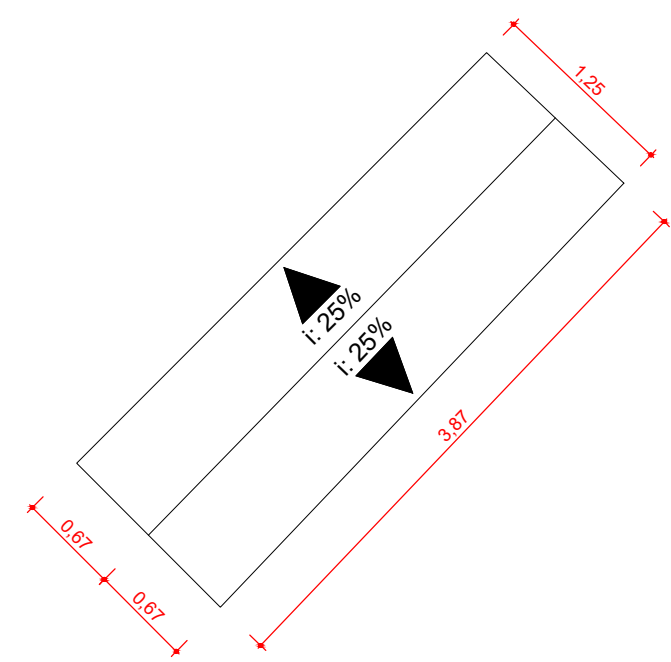
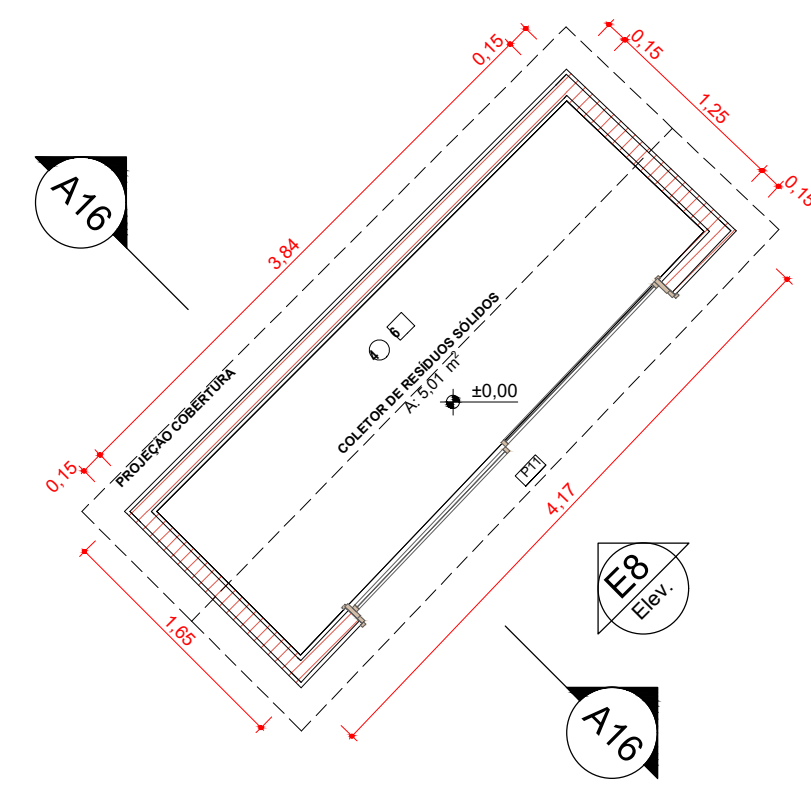
PROJETO ARQUITETÔNICO

ENDEREÇO DA OBRA AV. FREDERICO HEYSE, 111	USO E OCUPAÇÃO DO SOLO ZCM1	ÁREA DO TERRENO 17.256,60m²	TAXA DE PERMEABILIDADE 56,71%
CIDADE AFRA	ESTADO C	ÁREA EXISTENTE 3.305,67m²	TAXA DE OCUPAÇÃO 17,37%
MATRÍCULA DO TERRENO Cartório de Transm. nº 125	TIPO DE OBRA REGULARIZAÇÃO	ÁREA A REGULARIZAR 1.955,48m²	COEF. DE APROVEITAMENTO 0,19
INSCRIÇÃO IMOBILIÁRIA 01.01.024.1369.001 e 01.01.028.1212.001	ETAPA LEVANTAMENTO		

PROPRIETÁRIO GOVERNO DO ESTADO DE SANTA CATARINA CPF / CNPJ 82.951.229/0001-76	EDIFICAÇÃO 3º BATALHÃO DA POLÍCIA MILITAR DE SANTA CATARINA
ENDEREÇO RODOVIA SC 401, 4600	TELEFONE (47) 36652000
CIDADE FLORIANÓPOLIS	ESTADO SC
	GOVERNO DO ESTADO DE SANTA CATARINA 82.951.229/0001-76

CONTEÚDO PLANTA BAIXA CANIL PLANTA DE COBERTURA CANIL CORTE A13 CANIL CORTE A14 CANIL ELEVÇÃO E7 CANIL PLANTA BAIXA COBERTURA VEÍCULOS CORTE A15 COBERTURA DE VEÍCULOS	RESPONSÁVEL TÉCNICO
---	---------------------

DESENHO CRISTIANE BREDT	FOLHA 104x594mm	ESCALA INDICADA	DATA 19/10/2022	PRANCHA 11/12
----------------------------	--------------------	--------------------	--------------------	------------------



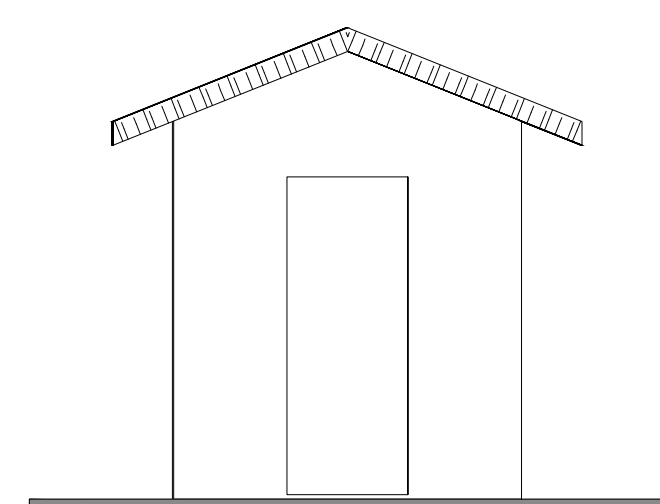
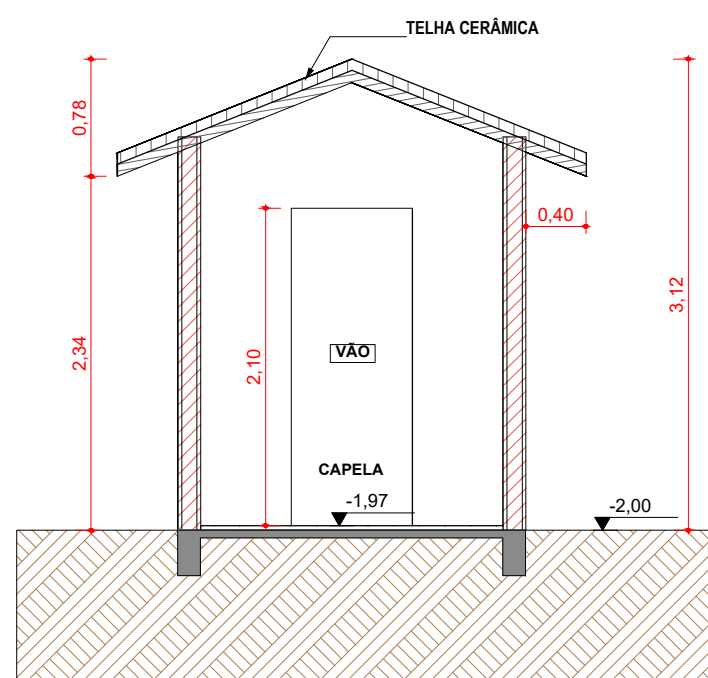
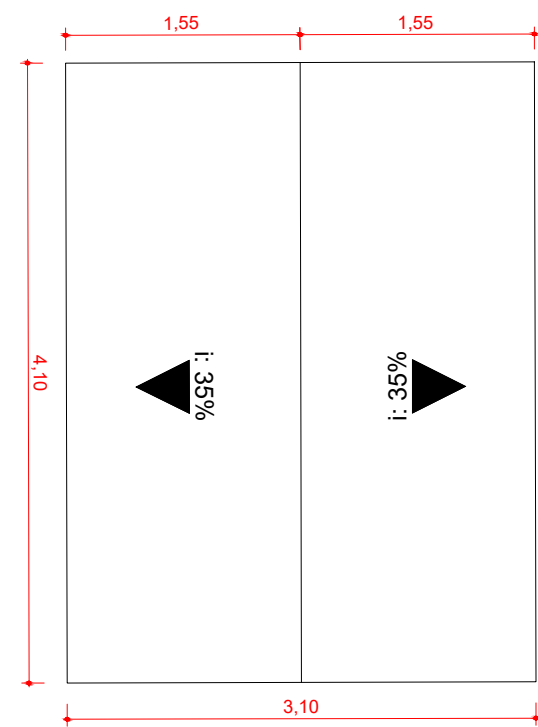
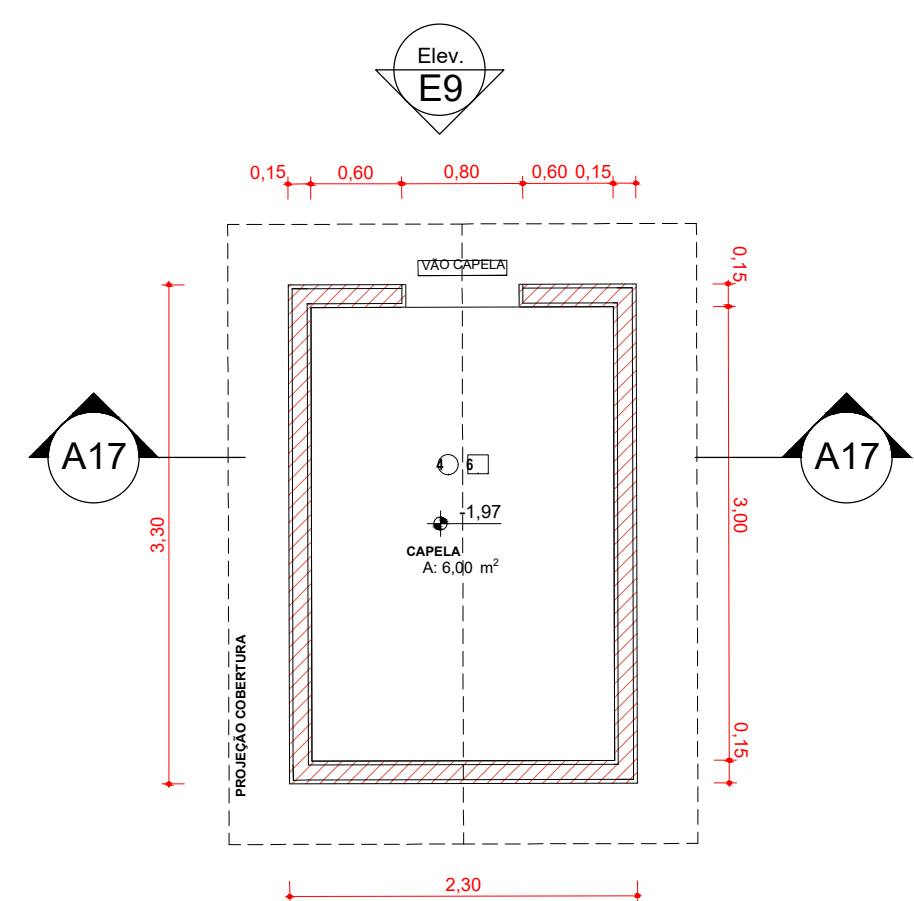
SIMBOLÓGICA	CÓDIGO DE ACABAMENTOS	CÓD. MATERIAL	
		CÓD.	MATERIAL
○	PISO	01	CERÂMICA
□	PAREDE	02	ASSOALHO EM MADEIRA
△	FORRO	03	TACOS DE MADEIRA
		04	CONCRETO
		05	REVESTIMENTO ASFÁLTICO
		06	PINTURA
		07	AZULEJO - ALTURA DO PÉ DIREITO
		08	TUÍLO APARENTE
		09	FORRO EM MADEIRA
		10	FORRO EM PVC
		11	LAJE
		12	FORRO MODULAR MINERAL
		13	AZULEJO - ALTURA DE 1.80m DO PISO

07 PLANTA BAIXA - COLETOR DE RESÍDUOS SÓLIDOS
Escala: 1:50

COB PLANTA BAIXA COBERTURA
Escala: 1:50

A16 CORTE COLETOR DE RESÍDUOS
Escala: 1:50

E8 ELEVAÇÃO FONAL COLETOR DE RESÍDUOS
Escala: 1:50



08 PLANTA BAIXA CAPELA
Escala: 1:50

COB PLANTA BAIXA COBERTURA
Escala: 1:50

A17 CORTE CAPELA
Escala: 1:50

E9 ELEVAÇÃO FRONTAL CAPELA
Escala: 1:50

Mapa de Janelas		J01	J02	J03	J04	J05	J06	J07	J08	J09	J10	J11	J12	J13	J14	J15	J16	J17
Código		J01	J02	J03	J04	J05	J06	J07	J08	J09	J10	J11	J12	J13	J14	J15	J16	J17
Quantidade		4	4	4	2	1	2	2	1	3	3	2	3	6	2	2	3	2
Tamanho (LmxAm)		0,39x0,39	0,60x0,45	0,60x0,50	0,70x0,50	0,80x0,80	1,00x0,65	1,00x1,50	1,20x0,70	1,20x1,90	1,40x0,50	1,50x1,20	1,50x1,30	1,75x1,00	1,80x0,50	2,00x1,45	2,00x1,90	2,30x1,15
Área do Vão (m²)		0,15	0,27	0,30	0,35	0,64	0,65	1,50	0,84	2,28	0,70	1,80	1,95	1,75	0,90	2,90	3,80	2,65
Tipo de Abertura		Fixa	Basculante	Basculante	Basculante	Basculante	Correr 2 Folhas	Basculante	Basculante	Basculante	Basculante	Correr 2 Folhas	Correr 2 Folhas	Correr 1 Folha	Basculante	Correr 2 Folhas	Basculante	Basculante
Material			Madeira	Madeira	Alumínio	Madeira	Aço Galvanizado	Madeira	Madeira	Madeira	Alumínio	Madeira	Madeira	Alumínio	Alumínio	Madeira	Madeira	Madeira
Vista Frente 3D																		

Mapa de Janelas			
J18	J19	J20	J21
1	7	2	13
2,40x1,90	2,50x1,00	3,20x0,50	3,60x1,90
4,56	2,50	1,60	6,84
Basculante	Basculante	Basculante	Basculante
Madeira	Madeira	Alumínio	Madeira

Mapa de Portas		P01	P02	P03	P04	P05	P06	P07	P08	P09	P10	P11	P12
Código		P01	P02	P03	P04	P05	P06	P07	P08	P09	P10	P11	P12
Quantidade		3	13	24	2	19	2	3	1	1	1	1	1
Dimensões (LmxAm)		0,60x2,10	0,70x2,10	0,80x2,10	0,90x2,40	1,05x2,50	1,50x2,10	0,88x2,10	1,40x2,10	1,65x2,10	2,90x2,10	3,00x1,80	1,50x2,10
Tipo de Abertura		Abrir Simples	Abrir Simples	Abrir Simples	Abrir Simples	Abrir Dupla	Correr 2 Folhas	Abrir 1 Folha	Abrir Dupla	Correr 1 Folha	Correr 1 Folha	Correr 2 Folhas	Abrir Simples
Material		Madeira	Madeira	Madeira	Madeira	Madeira	Vidro	Alumínio (Veneziana)	Madeira	Madeira	Aço Galvanizado	Aço Galvanizado	Madeira
Símbolo 2D													
Vista Frente 3D													

OBS.: PORTA SOB MEDIDA

PROJETO ARQUITETÔNICO

ENDEREÇO DA OBRA AV. FREDERICO HEYSE, 111	USO E OCUPAÇÃO DO SOLO ZCMI	ÁREA DO TERRENO 17.256,90m²	TAXA DE PERMEABILIDADE 96,71%
CIDADE FLORIANÓPOLIS	ESTADO SC	ÁREA EXISTENTE 3.305,67m²	TAXA DE OCUPAÇÃO 17,37%
MATRÍCULA DO TERRENO Cartório de Títulos: nº 125	TIPO DE OBRA REGULARIZAÇÃO	ÁREA A REGULARIZAR 1.955,48m²	COEF. DE APROVEITAMENTO 0,19
INSCRIÇÃO IMOBILIAR 01.01.024.1369.001 e 01.01.028.1212.001	ETAPA LEVANTAMENTO		
PROPRIETÁRIO GOVERNO DO ESTADO DE SANTA CATARINA	EDIFICAÇÃO 3ª BATALHÃO DA POLÍCIA MILITAR DE SANTA CATARINA		
ENFEREIRO RODOLFA SC 401, 4600	RESPONSÁVEL TÉCNICO		
CIDADE FLORIANÓPOLIS	ESTADO SC	TELEFONE (47) 36652000	GOVERNO DO ESTADO DE SANTA CATARINA 82.951.229/0001-76

CONTEÚDO PLANTA BAIXA COLETOR PLANTA DE COBERTURA COLETOR CORTE A16 COLETOR ELEVACÃO E8 COLETOR PLANTA BAIXA CAPELA PLANTA DE COBERTURA CAPELA CORTE A17 CAPELA ELEVACÃO E9 CAPELA TABELA DE ESPECIFICAÇÕES	RESPONSÁVEL TÉCNICO
DESENHO CRISTIANE BREDT	RESPONSÁVEL TÉCNICO
ARQUIVO DIGITAL 01 PROJETO ARQUITETONICO.dwg	FOLHA 1341/1064mm
	ESCALA INDICADA
	DATA 19/10/2022
	PRANCHA 12/12